



## **ИНСПЕКЦИЯ ПО ОХРАНЕ ОБЪЕКТОВ КУЛЬТУРНОГО НАСЛЕДИЯ КОСТРОМСКОЙ ОБЛАСТИ**

### **ПРИКАЗ**

№ 12-НПА от 29.01.2025

г. Кострома

**Об утверждении границы и правового режима использования территории объекта культурного наследия федерального значения «Церковь Успения (с росписью)», 1724 г. и объектов культурного наследия регионального значения «Колокольня и ворота ограды церкви Успения», 1-я четв. XIX в., 1-я пол. XIX в. (Костромская область, Нерехтский район, с. Тетеринское)**

В соответствии с Федеральным законом от 25 июня 2002 года № 73-ФЗ «Об объектах культурного наследия (памятниках истории и культуры) народов Российской Федерации», Положением об инспекции по охране объектов культурного наследия Костромской области, утвержденным постановлением губернатора Костромской области от 16 ноября 2015 года № 206 «Об инспекции по охране объектов культурного наследия Костромской области»,

**ПРИКАЗЫВАЮ:**

1. Утвердить:

1) границу территории объекта культурного наследия федерального значения «Церковь Успения (с росписью)», 1724 г. и объектов культурного наследия регионального значения «Колокольня и ворота ограды церкви Успения», 1-я четв. XIX в., 1-я пол. XIX в. (адрес в соответствии с актом о постановке на государственную охрану: Костромская область, Нерехтский район, с. Тетеринское; адрес в соответствии с Федеральной информационной адресной системой: Костромская область, Муниципальный район город Нерехта и Нерехтский район, сельское поселение Воскресенское, село Тетеринское, дом 18) (приложение № 1);

2) правовой режим использования территории объекта культурного наследия федерального значения «Церковь Успения (с росписью)», 1724 г. и объектов культурного наследия регионального значения «Колокольня и ворота ограды церкви Успения», 1-я четв. XIX в., 1-я пол. XIX в. (адрес в соответствии с актом о постановке на государственную охрану: Костромская область, Нерехтский район, с. Тетеринское; адрес в соответствии с Федеральной информационной адресной системой: Костромская область, Муниципальный район город Нерехта и Нерехтский район, сельское поселение Воскресенское, село Тетеринское, дом 18) (приложение № 2).

2. Настоящий приказ вступает в силу со дня его официального опубликования.



ДОКУМЕНТ ПОДПИСАН  
ЭЛЕКТРОННОЙ ПОДПИСЬЮ

Подписант: Голикова Светлана Евгеньевна  
Дата и время подписания: 29.01.2025 18.40  
Должность: Начальник инспекции

Начальник инспекции

С.Е. Голикова

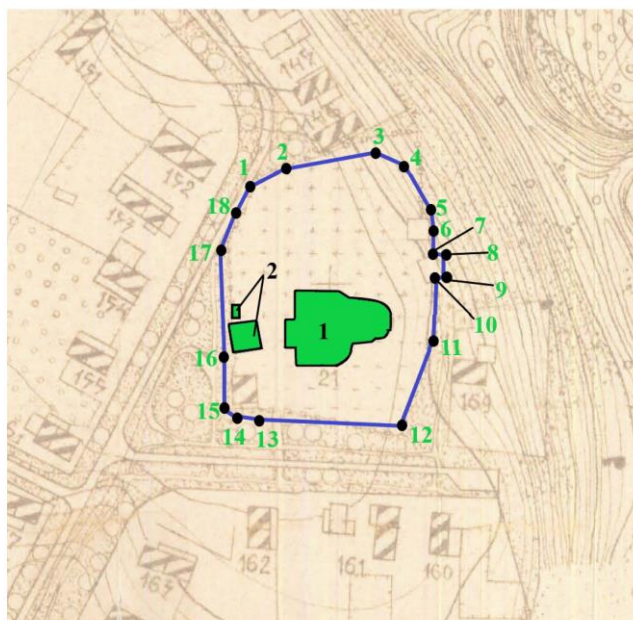
УТВЕРЖДЕНА  
приказом инспекции по охране  
объектов культурного наследия  
Костромской области




№ 12-НПА от 29.01.2025

## ГРАНИЦА

территории объекта культурного наследия федерального значения  
«Церковь Успения (с росписью)», 1724 г. и объектов культурного наследия  
регионального значения «Колокольня и ворота ограды церкви Успения»,  
1-я четв. XIX в., 1-я пол. XIX в.  
(Костромская область, Нерехтский район, с. Тетеринское)

1. Схема границы территории объекта культурного наследия  
федерального значения «Церковь Успения (с росписью)», 1724 г. и  
объектов культурного наследия регионального значения «Колокольня и  
ворота ограды церкви Успения», 1-я четв. XIX в., 1-я пол. XIX в.  
(Костромская область, Нерехтский район, с. Тетеринское)



- М 1:2000**
-  – граница территории объекта культурного наследия
  -  – характерная (поворотная) точка границы территории объекта культурного наследия
  - 1-18** – номера характерных (поворотных) точек границы территории объекта культурного наследия
  -  – объект культурного наследия
  - 1** – «Церковь Успения (с росписью)», 1724 г.
  - 2** – «Колокольня и ворота ограды церкви Успения», 1-я четв. XIX в., 1-я пол. XIX в.

2. Координаты характерных точек границы территории объекта культурного наследия федерального значения «Церковь Успения (с росписью)», 1724 г. и объектов культурного наследия регионального значения «Колокольня и ворота ограды церкви Успения», 1-я четв. XIX в., 1-я пол. XIX в. (Костромская область, Нерехтский район, с. Тетеринское)

Обозначение характерной точки	Координаты характерных точек в местной системе координат (МСК-44) г. Кострома		Метод определения	Средняя квадратичная погрешность положения характерной точки (Mt), м
	X	Y		
1	261598.30	1192471.06	Картометрический	0,6
2	261604.05	1192483.65	Картометрический	0,6
3	261610.50	1192515.64	Картометрический	0,6
4	261604.65	1192524.58	Картометрический	0,6
5	261590.66	1192534.44	Картометрический	0,6
6	261582.05	1192535.40	Картометрический	0,6
7	261571.89	1192535.77	Картометрический	0,6
8	261572.06	1192538.84	Картометрический	0,6
9	261566.15	1192539.20	Картометрический	0,6
10	261565.97	1192536.57	Картометрический	0,6
11	261545.57	1192539.00	Картометрический	0,6
12	261507.07	1192529.01	Картометрический	0,6
13	261510.59	1192474.95	Картометрический	0,6
14	261511.28	1192464.28	Картометрический	0,6
15	261514.07	1192462.27	Картометрический	0,6
16	261535.32	1192461.91	Картометрический	0,6
17	261575.37	1192461.23	Картометрический	0,6
18	261589.11	1192466.57	Картометрический	0,6

1	261598.30	1192471.06	Картометрический	0,6
---	-----------	------------	------------------	-----

УТВЕРЖДЕН  
приказом инспекции по охране  
объектов культурного наследия  
Костромской области

№ 12-НПА от 29.01.2025

ПРАВОВОЙ РЕЖИМ

использования территории объекта культурного наследия федерального значения «Церковь Успения (с росписью)», 1724 г. и объектов культурного наследия регионального значения «Колокольня и ворота ограды церкви Успения», 1-я четв. XIX в., 1-я пол. XIX в. (Костромская область, Нерехтский район, с. Тетеринское)

1. Правовой режим использования территории объекта культурного наследия федерального значения «Церковь Успения (с росписью)», 1724 г. и объектов культурного наследия регионального значения «Колокольня и ворота ограды церкви Успения», 1-я четв. XIX в., 1-я пол. XIX в. (Костромская область, Нерехтский район, с. Тетеринское), в пределах координат характерных точек границы территории объектов культурного наследия 1-2-3-4-5-6-7-8-9-10-11-12-13-14-15-16-17-18-1, согласно приложению № 1 к настоящему приказу.

2. На территории объектов культурного наследия разрешается:

1) ведение хозяйственной деятельности, не противоречащей требованиям обеспечения сохранности объектов культурного наследия, и позволяющей обеспечить функционирование объектов культурного наследия в современных условиях;

2) консервация, ремонт, реставрация, приспособление объектов культурного наследия для современного использования;

3) проведение научно-исследовательских, изыскательных, проектных и производственных работ в рамках выполнения работ по сохранению объектов культурного наследия или их отдельных элементов, сохранению историко-градостроительной или природной среды объектов культурного наследия;

4) регенерация историко-градостроительной и природной среды объектов культурного наследия в параметрах, не превышающих параметры ранее существовавших объектов, выявленных в результате историко-архивных исследований, на основании проектной документации, разработанной и согласованной в порядке, установленном действующим законодательством в области сохранения, использования, популяризации и государственной охраны объектов культурного наследия;

5) проведение археологических полевых работ в порядке, установленном действующим законодательством в области сохранения, использования, популяризации и государственной охраны объектов культурного наследия;

6) организация и уход за зелеными насаждениями, в т.ч. цветоводство и озеленение территории, разбивка клумб;

7) санитарные рубки деревьев и сорной растительности;

8) размещение информационных стендов, содержащих сведения, связанные с деятельностью религиозной организации, осуществляющей использование территории объектов культурного наследия;

9) ремонт, реконструкция и обслуживание существующих инженерных сетей (коммуникаций), необходимых для сохранения объектов культурного наследия, размещение линейных объектов, необходимых для объектов культурного наследия;

10) строительство новых инженерных сетей (коммуникаций), необходимых для обеспечения функционирования объектов культурного наследия в современных условиях, с учетом обеспечения требований сохранности объектов культурного наследия, на основании проектной документации, разработанной и согласованной в порядке, установленном действующим законодательством в области сохранения, использования, популяризации и государственной охраны объектов культурного наследия;

3. На территории объектов культурного наследия запрещается:

1) строительство объектов капитального строительства, некапитальных объектов и увеличение объемно-пространственных характеристик существующих на территории объектов капитального строительства и некапитальных объектов;

2) проведение земляных, строительных, мелиоративных и иных работ, за исключением работ по сохранению объектов культурного наследия или их отдельных элементов, историко-градостроительной или природной среды объектов культурного наследия;

3) распространение наружной рекламы, за исключением случаев, предусмотренных ч. 3 ст. 35.1 Федерального закона № 73-ФЗ от 25.06.2002 «Об объектах культурного наследия (памятниках истории и культуры) народов Российской Федерации»;

4) градостроительная, хозяйственная и иная деятельность, создающая угрозу повреждения, разрушения или уничтожения объектов культурного наследия;

5) прокладка наземных и воздушных инженерных сетей (коммуникаций) за исключением случаев строительства новых инженерных сетей (коммуникаций), необходимых для обеспечения функционирования объектов культурного наследия в современных условиях, с учетом обеспечения требований сохранности объектов культурного наследия на основании проектной документации, разработанной и согласованной в порядке, установленном действующим законодательством в области

сохранения, использования, популяризации и государственной охраны объектов культурного наследия;

6) установка на фасадах и крышах объектов культурного наследия и других объектов архитектурной среды кондиционеров, телеантенн, тарелок спутниковой связи;

7) установка разводов инженерных сетей, наружных электрических щитов, кабель каналов на фасадах объектов культурного наследия, раскрывающихся наиболее полно при визуальном восприятии объектов;

8) создание разрушающих вибрационных нагрузок динамическим воздействием на грунты;

9) памятники и ансамбли, находящиеся в общей собственности, включая памятники и ансамбли, относящиеся к жилищному фонду, а также земельные участки в границах территорий памятников и ансамблей, разделу не подлежат. Выдел собственниками их доли в натуре не осуществляется.