



ИНСПЕКЦИЯ ПО ОХРАНЕ ОБЪЕКТОВ КУЛЬТУРНОГО НАСЛЕДИЯ КОСТРОМСКОЙ ОБЛАСТИ

ПРИКАЗ

от «26» декабря 2022 года № 267

г. Кострома

Об утверждении границы и правового режима использования территории объекта культурного наследия регионального значения «Дом жилой П.Е. Чернова», кон. XIX в. (Костромская область, г. Кострома, ул. Лагерная, 22)

В соответствии с Федеральным законом от 25 июня 2002 года № 73-ФЗ «Об объектах культурного наследия (памятниках истории и культуры) народов Российской Федерации», Положением об инспекции по охране объектов культурного наследия Костромской области, утвержденным постановлением губернатора Костромской области от 16 ноября 2015 года № 206 «Об инспекции по охране объектов культурного наследия Костромской области»,

ПРИКАЗЫВАЮ:

1. Утвердить границу территории объекта культурного наследия регионального значения «Дом жилой П.Е. Чернова», кон. XIX в. (адрес в соответствии с актом о постановке на государственную охрану: Костромская область, г. Кострома, ул. Лагерная, 22; адрес в соответствии с Федеральной информационной адресной системой: Костромская область, городской округ город Кострома, город Кострома, улица Лагерная, дом 22) (приложение № 1).

2. Утвердить правовой режим использования территории объекта культурного наследия регионального значения «Дом жилой П.Е. Чернова», кон. XIX в. (адрес в соответствии с актом о постановке на государственную охрану: Костромская область, г. Кострома, ул. Лагерная, 22; адрес в соответствии с Федеральной информационной адресной системой: Костромская область, городской округ город Кострома, город Кострома, улица Лагерная, дом 22) (приложение № 2).

3. Настоящий приказ вступает в силу со дня его официального опубликования.

Начальник инспекции



С.Е. Голикова

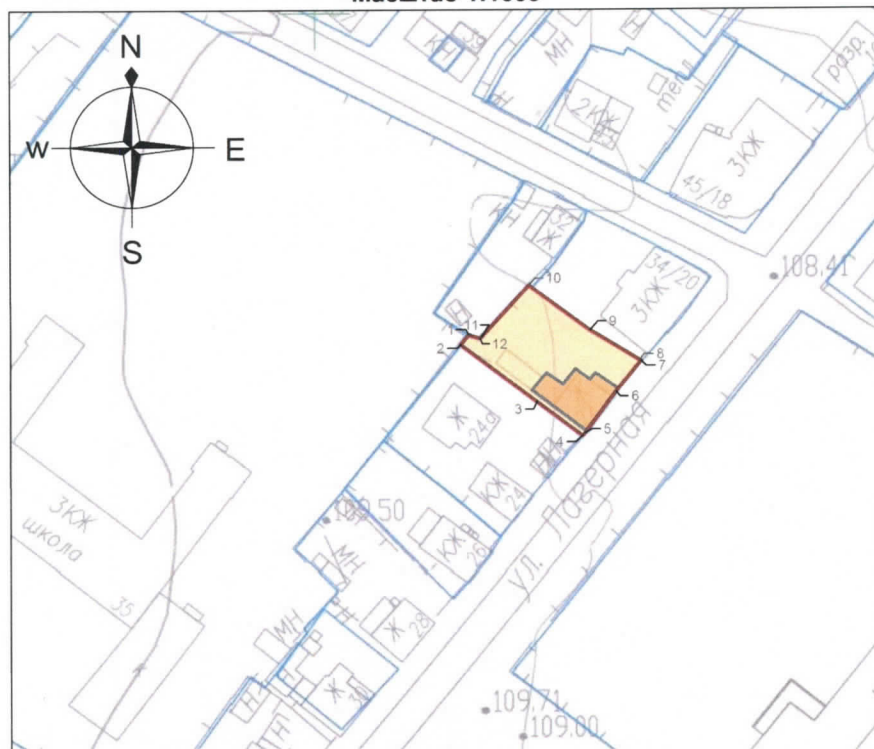
УТВЕРЖДЕНА
приказом инспекции по охране
объектов культурного наследия
Костромской области
от « 26 » декабря 2022 № 267

ГРАНИЦА




территории объекта культурного наследия регионального значения
«Дом жилой П.Е. Чернова», кон. XIX в.
(Костромская область, г. Кострома, ул. Лагерная, 22)

1. Схема границы территории объекта культурного наследия
регионального значения «Дом жилой П.Е. Чернова», кон. XIX в.
(Костромская область, г. Кострома, ул. Лагерная, 22)

Граница территории объекта культурного наследия
Масштаб 1:1000



Условные обозначения

-  Граница территории объекта культурного наследия
-  1 Характерные точки границы территории объекта культурного наследия
-  Объект культурного наследия регионального значения «Дом жилой П.Е. Чернова», кон. XIX в. (г. Кострома, ул. Лагерная, 22)

Примечание:

1. Площадь границы территории объекта культурного наследия 573,49 м², средняя квадратичная погрешность площади 20 м²;
2. Номер кадастровой зоны 1.

2. Координаты характерных точек границы территории объекта культурного наследия регионального значения «Дом жилой П.Е. Чернова», кон. XIX в. (Костромская область, г. Кострома, ул. Лагерная, 22)

Обозначение характерной точки	Координаты характерных точек в местной системе координат (МСК-44) г. Кострома		Метод определения	Средняя квадратичная погрешность положения характерной точки (Mt), м
	X	Y		
1	289731.03	1214632.78	Картометрический	0.3
2	289728.93	1214631.05	Картометрический	0.3
3	289716.78	1214647.32	Картометрический	0.3
4	289709.53	1214657.03	Картометрический	0.3
5	289710.04	1214657.51	Картометрический	0.3
6	289718.92	1214664.14	Картометрический	0.3
7	289725.4	1214669.5	Картометрический	0.3
8	289725.61	1214669.16	Картометрический	0.3
9	289732.02	1214658.62	Картометрический	0.3
10	289741.69	1214645.58	Картометрический	0.3
11	289730.63	1214635.51	Картометрический	0.3
12	289730.26	1214635.13	Картометрический	0.3
1	289731.03	1214632.78	Картометрический	0.3

УТВЕРЖДЕН
приказом инспекции по охране
объектов культурного наследия
Костромской области
от « 26 » декабря 2022 № 267

ПРАВОВОЙ РЕЖИМ

использования территории объекта культурного наследия регионального значения «Дом жилой П.Е. Чернова», кон. XIX в.
(Костромская область, г. Кострома, ул. Лагерная, 22)

1. Правовой режим использования территории объекта культурного наследия регионального значения «Дом жилой П.Е. Чернова», кон. XIX в. (Костромская область, г. Кострома, ул. Лагерная, 22), в пределах координат характерных точек границы территории объекта культурного наследия 1-2-3-4-5-6-7-8-9-10-11-12-13-1, согласно приложению № 1 к настоящему приказу.

2. На территории объекта культурного наследия разрешается:

1) ведение хозяйственной деятельности, отвечающей требованиям обеспечения сохранности объекта культурного наследия, не нарушающей целостности объекта культурного наследия и не создающей угрозы его повреждения, разрушения или уничтожения и позволяющей, обеспечить функционирование объекта культурного наследия в современных условиях;

2) реставрация, консервация, ремонт и приспособление объекта культурного наследия для современного использования в соответствии с документацией, согласованной в установленном порядке с Госорганом по охране объектов культурного наследия Костромской области;

3) проведение комплексных научно-исследовательских и инженерно-изыскательских работ, включая археологические изыскания;

4) восстановление и сохранение историко-градостроительной среды объекта культурного наследия, в параметрах не более габаритов ранее существовавших объектов, выявленных по историко-архивным исследованиям на основании проектной документации, согласованной с Госорганом по охране объектов культурного наследия Костромской области;

5) установка ограждения территории в соответствии со стилистическими особенностями объекта культурного наследия;

6) сохранение элементов планировочной структуры исторической застройки г. Костромы в части формирования хозяйственных зон внутри квартала;

7) организация и уход за зелеными насаждениями, в т.ч. цветководство и озеленение с разбивкой клумб перед объектом культурного наследия и на его территории;

8) организация прогулочных и функциональных пешеходных дорожек, совмещение функций тротуаров с организацией проездов для специального транспорта и транспорта по обслуживанию территорий. Благоустройство территории с исключением контрастных сочетаний и ярких цветов; при организации пешеходных дорожек применение традиционных материалов (дерево, камень, кирпич, булыжник) или материалов, имитирующих исторические;

9) строительство, ремонт, реконструкция существующих инженерных сетей (коммуникаций) методом поземной прокладки с рекультивацией и благоустройством нарушенных земель;

10) организация вертикальной планировки территории с устройством закрытых систем поверхностного водоотвода, дождевой канализации и дренажа при необходимости;

11) сохранение элементов существующего природного ландшафта;

12) размещение информационных вывесок по согласованному Госорганом по охране объектов культурного наследия Костромской области проекту;

13) проведение спасательных археологических полевых работ.

14) санитарные рубки деревьев при условии сохранения процента озелененных и застроенных территорий;

15) снос поздних диссонирующих зданий, хозяйственных построек, сараев, гаражей, дифференцированных по видам отделки и их капитальности;

16) ремонт, реконструкция существующих объектов капитального строительства и не капитальных объектов, не являющихся объектами культурного наследия, без увеличения объемно-пространственных характеристик.

2. В границах территории объекта культурного наследия запрещается:

1) строительство зданий и сооружений;

2) увеличение объемно-пространственных характеристик, существующих на территории объекта культурного наследия объектов капитального строительства;

3) хозяйственная деятельность, в том числе градостроительная, создающая угрозу повреждения, разрушения, уничтожения объекта культурного наследия и мешающая его реставрации, ремонту, приспособлению для современного использования, в том числе установка временных построек, киосков, навесов;

4) самовольная вырубка деревьев, уничтожение травяного покрова;

5) установка технических средств организации дорожного движения (дорожные знаки, дорожная разметка, светофорные объекты);

6) установка кондиционеров, телеантенн тарелок спутниковой связи и рекламных конструкций на фасадах и крыше объекта культурного наследия;

7) прокладка наземных и воздушных инженерных сетей (коммуникаций);

8) установка разводов инженерных сетей, наружных электрических щитов, кабель каналов на фасадах объекта культурного наследия раскрывающихся наиболее полно при визуальном восприятии объекта;

9) размещение стоянок автомашин вне специально организованных мест;

10) создание разрушающих вибрационных нагрузок динамическим воздействием на грунты в зоне их взаимодействия с объектами культурного наследия;

11) размещение любых рекламных и информационных конструкций;

12) проведение всех видов земляных и строительных работ без спасательных археологических полевых работ;

13) памятники и ансамбли, находящиеся в общей собственности, включая памятники и ансамбли, относящиеся к жилищному фонду, а также земельные участки в границах территорий памятников и ансамблей разделу не подлежат. Выдел собственниками их доли в натуре не осуществляется.