



## **ИНСПЕКЦИЯ ПО ОХРАНЕ ОБЪЕКТОВ КУЛЬТУРНОГО НАСЛЕДИЯ КОСТРОМСКОЙ ОБЛАСТИ**

### **ПРИКАЗ**

№ 82-НПА от 08.11.2024

г. Кострома

#### **Об утверждении границ и правового режима использования территорий объектов культурного наследия федерального значения**

В соответствии с Федеральным законом от 25 июня 2002 года № 73-ФЗ «Об объектах культурного наследия (памятниках истории и культуры) народов Российской Федерации», Положением об инспекции по охране объектов культурного наследия Костромской области, утвержденным постановлением губернатора Костромской области от 16 ноября 2015 года № 206 «Об инспекции по охране объектов культурного наследия Костромской области»,

**ПРИКАЗЫВАЮ:**

1. Утвердить:

1) границу территории объекта культурного наследия федерального значения «Собор Рождества Богородицы», 1663 г. (адрес в соответствии с актом о постановке на государственную охрану: Костромская область, г. Солигалич; адрес в соответствии с Федеральной информационной адресной системой: Костромская область, муниципальный район Солигаличский, городское поселение город Солигалич, город Солигалич, улица Вылузгина, дом 1Б) (приложение № 1);

2) границу территории объекта культурного наследия федерального значения «Здание Дворянского собрания», 1860-е годы (адрес в соответствии с актом о постановке на государственную охрану: Костромская область, г. Солигалич, ул. К. Либкнехта, 2; адрес в соответствии с Федеральной информационной адресной системой: Костромская область, муниципальный район Солигаличский, городское поселение город Солигалич, город Солигалич, улица К.Либкнехта, дом 2) (приложение № 2);

3) границу территории объекта культурного наследия федерального значения «Входоиерусалимская церковь», 1804 г. (адрес в соответствии с актом о постановке на государственную охрану: Костромская область, г. Солигалич, ул. К. Либкнехта, 8; адрес в соответствии с Федеральной информационной адресной системой: Костромская область, муниципальный район Солигаличский, городское поселение город Солигалич, город Солигалич, улица К.Либкнехта, дом 8) (приложение № 3);

4) границу территории объекта культурного наследия федерального значения «Крестовоздвиженская (Борисоглебская) церковь», 1808 г. (адрес в соответствии с актом о постановке на государственную охрану: Костромская область, Солигаличский район, г. Солигалич, Красная площадь; адрес в соответствии с Федеральной информационной адресной системой: Костромская область, муниципальный район Солигаличский, городское поселение город Солигалич, город Солигалич, площадь Красная, сооружение 8) (приложение № 4);

5) границу территории объектов культурного наследия федерального значения «Ансамбль Торговых рядов (деревянные), XVIII-XIX вв.: корпус № 1, XVIII-XIX вв.; корпус № 2, XVIII-XIX вв.» (адрес в соответствии с актом о постановке на государственную охрану: Костромская область, Солигаличский район, г. Солигалич, пл. Красная, корпус А,В; адрес в соответствии с Федеральной информационной адресной системой: Костромская область, муниципальный район Солигаличский, городское поселение город Солигалич, город Солигалич, площадь Красная, корпус А, В) (приложение № 5);

б) правовой режим использования территории объекта культурного наследия федерального значения «Собор Рождества Богородицы», 1663 г. (адрес в соответствии с актом о постановке на государственную охрану: Костромская область, г. Солигалич; адрес в соответствии с Федеральной информационной адресной системой: Костромская область, муниципальный район Солигаличский, городское поселение город Солигалич, город Солигалич, улица Вылузгина, дом 1Б) (приложение № 6);

7) правовой режим использования территории объекта культурного наследия федерального значения «Здание Дворянского собрания», 1860-е годы (адрес в соответствии с актом о постановке на государственную охрану: Костромская область, г. Солигалич, ул. К. Либкнехта, 2; адрес в соответствии с Федеральной информационной адресной системой: Костромская область, муниципальный район Солигаличский, городское поселение город Солигалич, город Солигалич, улица К.Либкнехта, дом 2) (приложение № 7);

8) правовой режим использования территории объекта культурного наследия федерального значения «Входоиерусалимская церковь», 1804 г. (адрес в соответствии с актом о постановке на государственную охрану: Костромская область, г. Солигалич, ул. К. Либкнехта, 8; адрес в

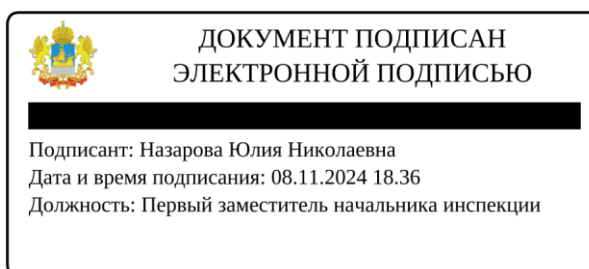
соответствии с Федеральной информационной адресной системой: Костромская область, муниципальный район Солигаличский, городское поселение город Солигалич, город Солигалич, улица К.Либкнехта, дом 8) (приложение № 8);

9) правовой режим использования территории объекта культурного наследия федерального значения «Крестовоздвиженская (Борисоглебская) церковь», 1808 г. (адрес в соответствии с актом о постановке на государственную охрану: Костромская область, Солигаличский район, г. Солигалич, Красная площадь; адрес в соответствии с Федеральной информационной адресной системой: Костромская область, муниципальный район Солигаличский, городское поселение город Солигалич, город Солигалич, площадь Красная, сооружение 8) (приложение № 9);

10) правовой режим использования территории объектов культурного наследия федерального значения «Ансамбль Торговых рядов (деревянные), XVIII-XIX вв.: корпус № 1, XVIII-XIX вв.; корпус № 2, XVIII-XIX вв.» (адрес в соответствии с актом о постановке на государственную охрану: Костромская область, Солигаличский район, г. Солигалич, пл. Красная, корпус А,В; адрес в соответствии с Федеральной информационной адресной системой: Костромская область, муниципальный район Солигаличский, городское поселение город Солигалич, город Солигалич, площадь Красная, корпус А, В) (приложение № 10).

2. Настоящий приказ вступает в силу со дня его официального опубликования.

Врио начальника  
инспекции

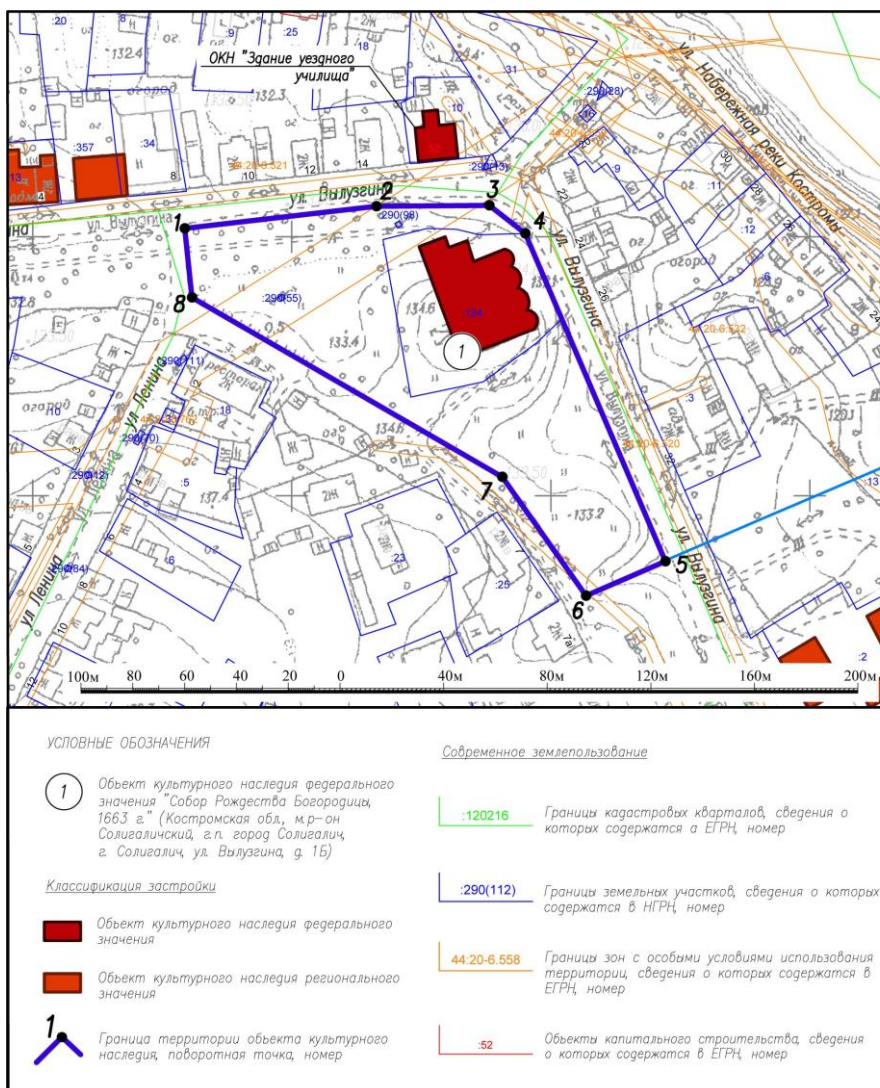


Ю.Н. Назарова

УТВЕРЖДЕНА  
 приказом инспекции по охране  
 объектов культурного наследия  
 Костромской области  
 № 82-НПА от 08.11.2024

**ГРАНИЦА**  
 территории объекта культурного наследия федерального значения  
 «Собор Рождества Богородицы», 1663 г.  
 (Костромская область, г. Солигалич)

1. Схема границы территории объекта культурного наследия  
 федерального значения «Собор Рождества Богородицы», 1663 г.  
 (Костромская область, г. Солигалич)



2. Координаты характерных точек границы территории объекта культурного наследия федерального значения «Собор Рождества Богородицы», 1663 г. (Костромская область, г. Солигалич)

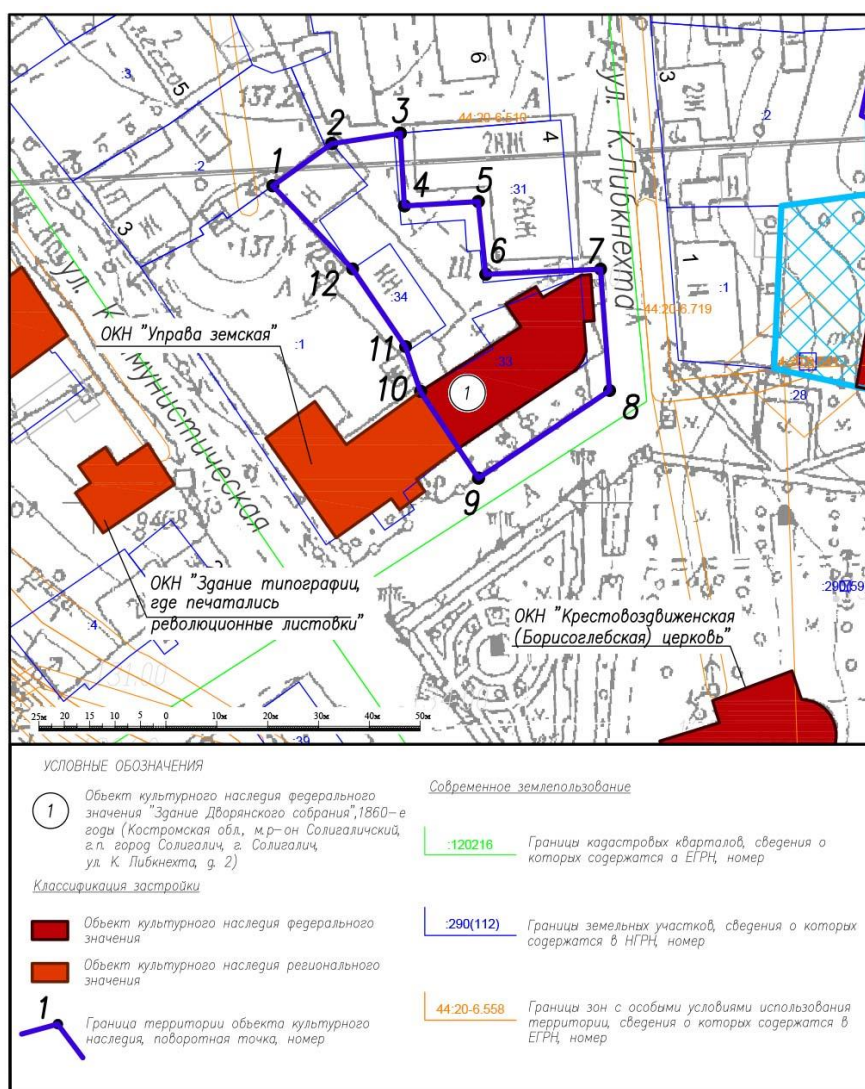
Обозначение характерной точки	Координаты характерных точек в местной системе координат (МСК-44) г. Кострома		Метод определения	Средняя квадратичная погрешность положения характерной точки (Mt), м
	X	Y		
1	436 703,23	1 292 458,65	Картометрический	0,5
2	436 711,78	1 292 532,61	Картометрический	0,5
3	436 712,09	1 292 576,21	Картометрический	0,5
4	436 701,28	1 292 590,14	Картометрический	0,5
5	436 574,70	1 292 644,22	Картометрический	0,5
6	436 561,42	1 292 613,60	Картометрический	0,5
7	436 607,29	1 292 581,25	Картометрический	0,5
8	436 676,54	1 292 461,50	Картометрический	0,5
1	436 703,23	1 292 458,65	Картометрический	0,5

УТВЕРЖДЕНА  
 приказом инспекции по охране  
 объектов культурного наследия  
 Костромской области  
 № 82-НПА от 08.11.2024

## ГРАНИЦА

территории объекта культурного наследия федерального значения  
 «Здание Дворянского собрания», 1860-е годы  
 (Костромская область, г. Солигалич, ул. К. Либкнехта, 2)

1. Схема границы территории объекта культурного наследия федерального значения «Здание Дворянского собрания», 1860-е годы (Костромская область, г. Солигалич, ул. К. Либкнехта, 2)



2. Координаты характерных точек границы территории объекта культурного наследия федерального значения «Здание Дворянского собрания», 1860-е годы (Костромская область, г. Солигалич, ул. К. Либкнехта, 2)

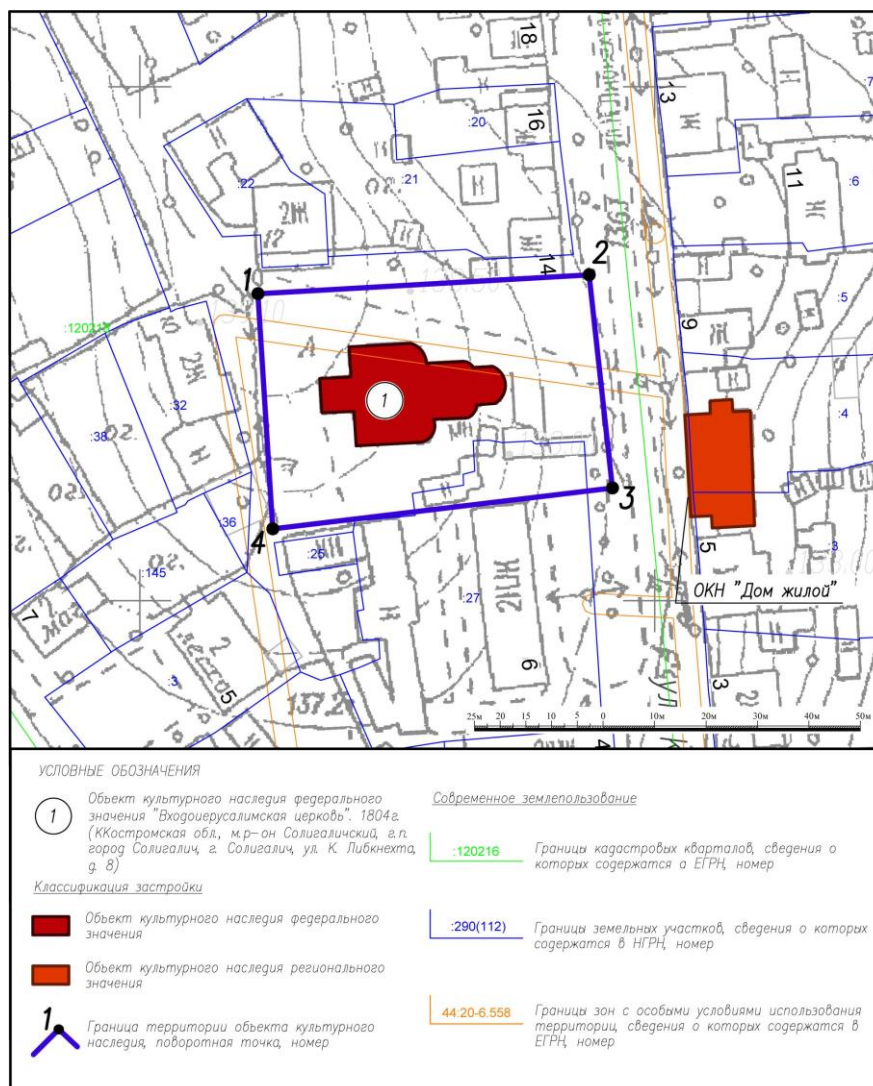
Обозначение характерной точки	Координаты характерных точек в местной системе координат (МСК-44) г. Кострома		Метод определения	Средняя квадратичная погрешность положения характерной точки (Mt), м
	X	Y		
1	437 062,32	1 292 235,21	Картометрический	0,5
2	437 070,59	1 292 246,86	Картометрический	0,5
3	437 072,68	1 292 260,30	Картометрический	0,5
4	437 058,36	1 292 261,14	Картометрический	0,5
5	437 059,21	1 292 275,62	Картометрический	0,5
6	437 044,91	1 292 277,13	Картометрический	0,5
7	437 045,93	1 292 299,69	Картометрический	0,5
8	437 022,07	1 292 301,46	Картометрический	0,5
9	437 004,86	1 292 275,70	Картометрический	0,5
10	437 021,90	1 292 264,27	Картометрический	0,5
11	437 030,70	1 292 261,33	Картометрический	0,5
12	437 045,99	1 292 250,93	Картометрический	0,5
13	437 060,03	1 292 237,41	Картометрический	0,5
1	437 062,32	1 292 235,21	Картометрический	0,5

УТВЕРЖДЕНА  
 приказом инспекции по охране  
 объектов культурного наследия  
 Костромской области  
 № 82-НПА от 08.11.2024

## ГРАНИЦА

территории объекта культурного наследия федерального значения  
 «Входоиерусалимская церковь», 1804 г.  
 (Костромская область, г. Солигалич, ул. К. Либкнехта, 8)

1. Схема границы территории объекта культурного наследия  
 федерального значения «Входоиерусалимская церковь», 1804 г.  
 (Костромская область, г. Солигалич, ул. К. Либкнехта, 8)



2. Координаты характерных точек границы территории объекта культурного наследия федерального значения «Входоиерусалимская церковь», 1804 г. (Костромская область, г. Солигалич, ул. К. Либкнехта, 8)

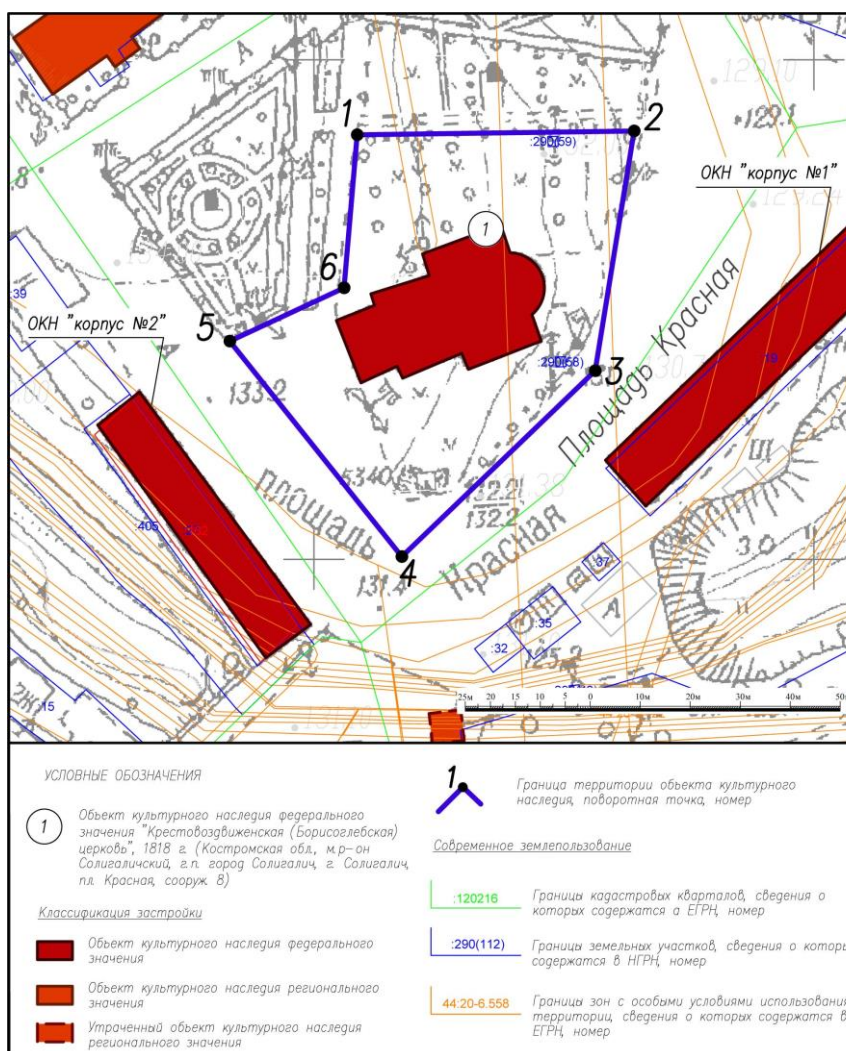
Обозначение характерной точки	Координаты характерных точек в местной системе координат (МСК-44) г. Кострома		Метод определения	Средняя квадратичная погрешность положения характерной точки (Mt), м
	X	Y		
1	437 159,72	1 292 222,94	Картометрический	0,5
2	437 163,38	1 292 287,25	Картометрический	0,5
3	437 121,93	1 292 291,81	Картометрический	0,5
4	437 113,95	1 292 225,82	Картометрический	0,5
1	437 159,72	1 292 222,94	Картометрический	0,5

УТВЕРЖДЕНА  
 приказом инспекции по охране  
 объектов культурного наследия  
 Костромской области  
 № 82-НПА от 08.11.2024

## ГРАНИЦА

территории объекта культурного наследия федерального значения  
 «Крестовоздвиженская (Борисоглебская) церковь», 1808 г. (Костромская  
 область, Солигаличский район, г. Солигалич, Красная площадь)

1. Схема границы территории объекта культурного наследия  
 федерального значения «Крестовоздвиженская (Борисоглебская) церковь»,  
 1808 г. (Костромская область, Солигаличский район, г. Солигалич, Красная  
 площадь)



2. Координаты характерных точек границы территории объекта культурного наследия федерального значения «Крестовоздвиженская (Борисоглебская) церковь», 1808 г. (Костромская область, Солигаличский район, г. Солигалич, Красная площадь)

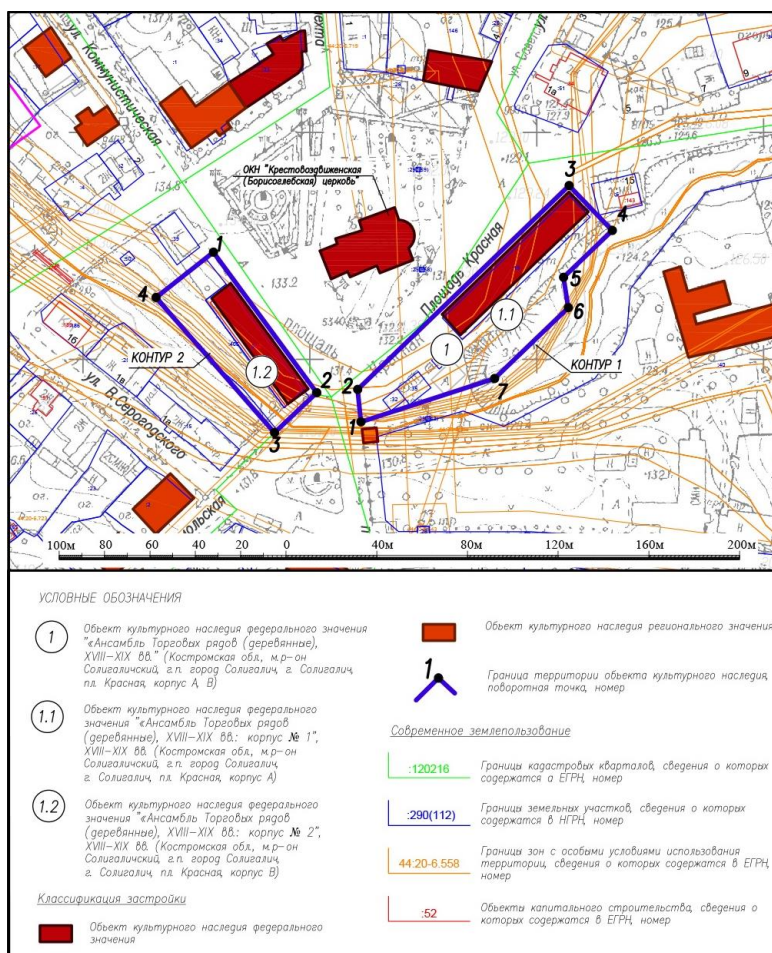
Обозначение характерной точки	Координаты характерных точек в местной системе координат (МСК-44) г. Кострома		Метод определения	Средняя квадратичная погрешность положения характерной точки (Mt), м
	X	Y		
1	436 984,97	1 292 308,62	Картометрический	0,5
2	436 985,74	1 292 364,01	Картометрический	0,5
3	436 937,76	1 292 356,23	Картометрический	0,5
4	436 900,55	1 292 317,55	Картометрический	0,5
5	436 943,69	1 292 283,17	Картометрический	0,5
6	436 954,34	1 292 306,02	Картометрический	0,5
1	436 984,97	1 292 308,62	Картометрический	0,5

УТВЕРЖДЕНА  
 приказом инспекции по охране  
 объектов культурного наследия  
 Костромской области  
 № 82-НПА от 08.11.2024

## ГРАНИЦА

территории объектов культурного наследия федерального значения  
 «Ансамбль Торговых рядов (деревянные), XVIII-XIX вв.: корпус № 1,  
 XVIII-XIX вв.; корпус № 2, XVIII-XIX вв.» (Костромская область,  
 Солигаличский район, г. Солигалич, пл. Красная, корпус А,В)

1. Схема границы территории объектов культурного наследия  
 федерального значения «Ансамбль Торговых рядов (деревянные), XVIII-  
 XIX вв.: корпус № 1, XVIII-XIX вв.; корпус № 2, XVIII-XIX вв.»  
 (Костромская область, Солигаличский район, г. Солигалич, пл. Красная,  
 корпус А,В)



2. Координаты характерных точек границы территории объекта культурного наследия федерального значения «Ансамбль Торговых рядов (деревянные), XVIII-XIX вв.: корпус № 1, XVIII-XIX вв.; корпус № 2, XVIII-XIX вв.» (Костромская область, Солигаличский район, г. Солигалич, пл. Красная, корпус А,В)

Обозначение характерной точки	Координаты характерных точек в местной системе координат (МСК-44) г. Кострома		Метод определения	Средняя квадратичная погрешность положения характерной точки (Mt),м
	X	Y		
Контур 1				
1	436 872,37	1 292 322,46	Картометрический	0,5
2	436 886,70	1 292 321,04	Картометрический	0,5
3	436 976,56	1 292 414,23	Картометрический	0,5
4	436 956,78	1 292 433,31	Картометрический	0,5
5	436 936,07	1 292 411,80	Картометрический	0,5
6	436 922,75	1 292 413,91	Картометрический	0,5
7	436 891,49	1 292 381,44	Картометрический	0,5
1	436 872,37	1 292 322,46	Картометрический	0,5
Контур 2				
1	436 947,17	1 292 257,50	Картометрический	0,5
2	436 885,20	1 292 303,06	Картометрический	0,5
3	436 867,65	1 292 284,41	Картометрический	0,5
4	436 927,23	1 292 232,20	Картометрический	0,5
1	436 947,17	1 292 257,50	Картометрический	0,5

УТВЕРЖДЕН  
приказом инспекции по охране  
объектов культурного наследия  
Костромской области  
№ 82-НПА от 08.11.2024

## ПРАВОВОЙ РЕЖИМ

использования территории объекта культурного наследия  
федерального значения «Собор Рождества Богородицы», 1663 г.  
(Костромская область, г. Солигалич)

1. Правовой режим использования территории объекта культурного наследия федерального значения «Собор Рождества Богородицы», 1663 г. (Костромская область, г. Солигалич) в пределах координат характерных точек границы территории объекта культурного наследия, согласно приложению № 1 к настоящему приказу.

2. На территории объекта культурного наследия разрешается по согласованию с органом охраны объектов культурного наследия Костромской области:

1) ведение хозяйственной деятельности, не противоречащей требованиям обеспечения сохранности объекта культурного наследия, не нарушающей целостности объекта культурного наследия и не создающей угрозы его повреждения и позволяющей обеспечить функционирование объекта культурного наследия в современных условиях;

2) работы по сохранению объекта культурного наследия или его отдельных элементов - реставрация, консервация, ремонт и приспособление объекта культурного наследия для современного использования;

3) воссоздание утраченных исторических элементов;

4) сохранение функции построек на территории объекта культурного наследия без нарушения предмета охраны;

5) консервация и музеефикация объекта культурного наследия, объектов археологического наследия, а также культурного слоя, на основании комплексных научно-исследовательских работ;

6) ремонт, реконструкция существующих дорог и проездов с использованием в дорожных покрытиях бетона, асфальта, гравия,

брусчатки, булыжника, колотого камня, тропинок по естественному основанию;

7) ремонт, реконструкция существующих инженерных сетей (с рекультивацией и благоустройством нарушенных земель) необходимых для сохранения объекта культурного наследия; размещение линейных объектов, необходимых для объекта культурного наследия;

8) сохранение элементов планировочной структуры территории;

9) сохранение историко-градостроительной или природной среды объекта культурного наследия;

10) научно-исследовательские работы;

11) изыскательские работы, включая археологические изыскания;

12) прокладка новых инженерных сетей (коммуникаций), необходимых для сохранения объекта культурного наследия, подземным способом с рекультивацией и благоустройством нарушенных земель;

13) установка ограждения территории в соответствии со стилистикой объекта культурного наследия;

14) размещение на фасадах объекта культурного наследия информационных вывесок по согласованному с органом охраны объектов культурного наследия Костромской области по проекту;

15) дендрологические исследования;

16) санитарные рубки деревьев и кустарников;

17) посадка деревьев и кустарников взамен утраченных и для восполнения плана посадок скверов;

18) благоустройство территории объекта культурного наследия, направленное на сохранение, использование и популяризацию объекта культурного наследия, а также на сохранение и восстановление планировочных, типологических, масштабных характеристик его историко-градостроительной и природной среды;

19) проведение работ, направленных на обеспечение визуального восприятия объекта культурного наследия в его историко-градостроительной и природной среде, в том числе сохранение и восстановление сложившегося в природном ландшафте соотношения открытых и закрытых пространств.

3. В границах территории объекта культурного наследия запрещается:

1) снос и искажение объекта культурного наследия, снос и искажение отдельных элементов объекта культурного наследия;

2) строительство капитальных и временных зданий и сооружений (хозяйственные постройки, гаражи) на территории объекта культурного наследия, в том числе линейных объектов (кроме необходимых для объекта

культурного наследия), сооружений на линейных объектах, вышек сотовой связи, установка информационных и рекламных конструкций, вывесок, навесов, киосков, автостоянок;

3) хозяйственная деятельность, в том числе градостроительная, создающая угрозу повреждения, разрушения, уничтожения объекта культурного наследия, и мешающая его реставрации, ремонту, приспособлению для современного использования

4) реконструкция существующих на территории памятника зданий и сооружений с увеличением параметров;

5) увеличение объемно-пространственных характеристик, существующих на территории памятника объектов капитального строительства и некапитальных и временных объектов;

6) самовольные посадки (порубки) деревьев и кустарников;

7) ведение землеустроительных, земляных, строительных, мелиоративных, хозяйственных и иных работ, не связанных с сохранением объекта культурного наследия;

8) использование пиротехнических средств и фейерверков;

9) прокладка новых наземных инженерных сетей (коммуникаций);

10) установка на фасадах, крышах объекта культурного наследия кондиционеров, телеантенн, тарелок спутниковой связи и рекламных конструкций;

11) установка разводов инженерных сетей, наружных электрических щитов, кабель каналов на фасадах объекта культурного наследия, раскрывающихся наиболее полно при визуальном восприятии объекта;

12) установка технических средств организации дорожного движения (дорожные знаки, дорожная разметка, светофорные объекты);

13) проведение всех видов земляных и строительных работ без спасательных археологических работ;

14) поиск, выявление объектов археологического наследия без разрешения (открытого листа);

15) создание разрушающих вибрационных нагрузок динамическим воздействием на грунты;

16) размещение стоянок автомашин вне специально организованных мест;

17) памятники и ансамбли, находящиеся в общей собственности, включая памятники и ансамбли, относящиеся к жилищному фонду, а также земельные участки в границах территорий памятников и ансамблей разделу не подлежат. Выдел собственниками их доли в натуре не осуществляется.

УТВЕРЖДЕН  
приказом инспекции по охране  
объектов культурного наследия  
Костромской области  
№ 82-НПА от 08.11.2024

## ПРАВОВОЙ РЕЖИМ

использования территорий объекта культурного наследия  
федерального значения «Здание Дворянского собрания», 1860-е годы  
(Костромская область, г. Солигалич, ул. К. Либкнехта, 2)

1. Правовой режим использования территорий объекта культурного наследия федерального значения «Здание Дворянского собрания», 1860-е годы (Костромская область, г. Солигалич, ул. К. Либкнехта, 2) в пределах координат характерных точек границ территорий объектов культурного наследия, согласно приложению № 2 к настоящему приказу.

2. На территории объекта культурного наследия разрешается по согласованию с органом охраны объектов культурного наследия Костромской области:

1) ведение хозяйственной деятельности, не противоречащей требованиям обеспечения сохранности объекта культурного наследия, не нарушающей целостности объекта культурного наследия и не создающей угрозы его повреждения и позволяющей обеспечить функционирование объекта культурного наследия в современных условиях;

2) работы по сохранению объекта культурного наследия или его отдельных элементов - реставрация, консервация, ремонт и приспособление объекта культурного наследия для современного использования;

3) воссоздание утраченных исторических элементов, в том числе мезонина, крылец, балкона, ограды;

4) консервация и музеефикация объекта культурного наследия, объектов археологического наследия, а также культурного слоя, на основании комплексных научно-исследовательских работ;

5) снос поздних пристроек, искажающих фасады объекта культурного наследия;

б) ремонт, реконструкция существующих улиц и проездов с использованием в дорожных покрытиях бетона, асфальта, гравия,

брусчатки, булыжника, колотого камня, тропинок по естественному основанию;

7) ремонт, реконструкция существующих инженерных сетей (с рекультивацией и благоустройством нарушенных земель) необходимых для сохранения объекта культурного наследия; размещение линейных объектов, необходимых для объекта культурного наследия;

8) сохранение элементов планировочной структуры территории;

9) сохранение историко-градостроительной или природной среды объекта культурного наследия;

10) научно-исследовательские работы;

11) изыскательские работы, включая археологические изыскания;

12) прокладка новых инженерных сетей (коммуникаций) подземным способом с рекультивацией и благоустройством нарушенных земель;

13) установка ограждения территории в соответствии со стилистикой объекта культурного наследия (на участках исторически существовавшего ограждения);

14) размещение на фасадах объекта культурного наследия информационных вывесок по согласованному с органом охраны объектов культурного наследия Костромской области по проекту;

15) благоустройство территории объекта культурного наследия, направленное на сохранение, использование и популяризацию объекта культурного наследия, а также на сохранение и восстановление планировочных, типологических, масштабных характеристик его историко-градостроительной и природной среды;

16) проведение работ, направленных на обеспечение визуального восприятия объекта культурного наследия в его историко-градостроительной и природной среде, в том числе сохранение и восстановление сложившегося в природном ландшафте соотношения открытых и закрытых пространств.

3. В границах территории объекта культурного наследия запрещается:

1) снос и искажение объекта культурного наследия, снос и искажение отдельных элементов объекта культурного наследия;

2) строительство капитальных и временных зданий и сооружений (хозяйственные постройки, гаражи) на территории объекта культурного наследия, в том числе линейных объектов (кроме необходимых для функционирования объекта культурного наследия), сооружений на линейных объектах, вышек сотовой связи, установка информационных и рекламных конструкций, вывесок, навесов, киосков, автостоянок;

3) хозяйственная деятельность, в том числе градостроительная, создающая угрозу повреждения, разрушения, уничтожения объекта культурного наследия, и мешающая его реставрации, ремонту, приспособлению для современного использования

4) реконструкция и увеличение объемно-пространственных характеристик, существующих на территории памятника зданий и

сооружений (в том числе объектов капитального строительства и некапитальных объектов);

5) самовольные посадки (порубки) деревьев и кустарников;  
6) ведение землеустроительных, земляных, строительных, мелиоративных, хозяйственных и иных работ, не связанных с сохранением объекта культурного наследия;

7) использование пиротехнических средств и фейерверков;  
8) прокладка новых наземных инженерных сетей (коммуникаций);  
9) установка на фасадах, крыше объекта культурного наследия кондиционеров, телеантенн, тарелок спутниковой связи и рекламных конструкций;

10) установка разводов инженерных сетей, наружных электрических щитов, кабель-каналов на фасадах объекта культурного наследия, раскрывающихся наиболее полно при визуальном восприятии объекта;

11) установка технических средств организации дорожного движения (дорожные знаки, нанесение дорожной разметки, светофорные объекты);

12) проведение всех видов земляных и строительных работ без спасательных археологических работ;

13) поиск, выявление объектов археологического наследия без разрешения (открытого листа);

14) создание разрушающих вибрационных нагрузок динамическим воздействием на грунты;

15) размещение стоянок автомашин вне специально организованных мест;

16) памятники и ансамбли, находящиеся в общей собственности, включая памятники и ансамбли, относящиеся к жилищному фонду, а также земельные участки в границах территорий памятников и ансамблей разделу не подлежат. Выдел собственниками их доли в натуре не осуществляется.

УТВЕРЖДЕН  
приказом инспекции по охране  
объектов культурного наследия  
Костромской области  
№ 82-НПА от 08.11.2024

### ПРАВОВОЙ РЕЖИМ

использования территории объекта культурного наследия  
федерального значения «Входоиерусалимская церковь», 1804 г.  
(Костромская область, г. Солигалич, ул. К. Либкнехта, 8)

3. Правовой режим использования территории объекта культурного наследия федерального значения «Входоиерусалимская церковь», 1804 г. (Костромская область, г. Солигалич, ул. К. Либкнехта, 8) в пределах координат характерных точек границы территории объекта культурного наследия, согласно приложению № 3 к настоящему приказу.

1. На территории объекта культурного наследия разрешается по согласованию с органом охраны объектов культурного наследия Костромской области:

1) ведение хозяйственной деятельности, не противоречащей требованиям обеспечения сохранности объекта культурного наследия, не нарушающей целостности объекта культурного наследия и не создающей угрозы его повреждения и позволяющей обеспечить функционирование объекта культурного наследия в современных условиях;

2) работы по сохранению объекта культурного наследия или его отдельных элементов - реставрация, консервация, ремонт и приспособление объекта культурного наследия для современного использования;

3) воссоздание утраченных исторических элементов, в том числе ворот и ограждения, церковных построек;

4) консервация и музеефикация объекта культурного наследия, объектов археологического наследия, а также культурного слоя, на основании комплексных научно-исследовательских работ;

5) ремонт, реконструкция существующих улиц, дорог и проездов с использованием в дорожных покрытиях бетона, асфальта, гравия, брусчатки, булыжника, колотого камня, деревянных мостков, тропинок по естественному основанию;

6) ремонт и реконструкция существующей сети для движения пешеходов (тротуары, дорожки, тропинки). Возможные к применению

материалы: асфальт, гравий, брусчатка, булыжник, натуральный и искусственный камень, дерево, тропинки по естественному основанию;

7) ремонт, реконструкция существующих инженерных сетей (с рекультивацией и благоустройством нарушенных земель) необходимых для сохранения объекта культурного наследия; размещение линейных объектов, необходимых для объекта культурного наследия;

8) сохранение элементов планировочной структуры территории;

9) сохранение историко-градостроительной или природной среды объекта культурного наследия;

10) научно-исследовательские работы;

11) изыскательские работы, включая археологические изыскания;

12) прокладка новых инженерных сетей (коммуникаций) подземным способом с рекультивацией и благоустройством нарушенных земель;

13) установка ограждения территории в соответствии с архивно-библиографическими материалами;

14) размещение на фасадах объекта культурного наследия информационных вывесок по согласованному с органом охраны объектов культурного наследия Костромской области по проекту;

15) благоустройство территории объекта культурного наследия, направленное на сохранение, использование и популяризацию объекта культурного наследия, а также на сохранение и восстановление планировочных, типологических, масштабных характеристик его историко-градостроительной и природной среды;

16) проведение работ, направленных на обеспечение визуального восприятия объекта культурного наследия в его историко-градостроительной и природной среде, в том числе сохранение и восстановление сложившегося в природном ландшафте соотношения открытых и закрытых пространств.

3. В границах территории объекта культурного наследия запрещается:

1) снос и искажение объекта культурного наследия, снос и искажение отдельных элементов объекта культурного наследия;

2) строительство капитальных и временных зданий и сооружений (хозяйственные постройки, гаражи и др.) на территории объекта культурного наследия, в том числе линейных объектов (кроме необходимых для функционирования объекта культурного наследия), сооружений на линейных объектах, вышек сотовой связи, установка информационных и рекламных конструкций, вывесок, навесов, киосков, автостоянок;

3) хозяйственная деятельность, в том числе градостроительная, создающая угрозу повреждения, разрушения, уничтожения объекта культурного наследия, и мешающая его реставрации, ремонту, приспособлению для современного использования

4) реконструкция и увеличение объемно-пространственных характеристик, существующих на территории памятника зданий и сооружений (в том числе объектов капитального строительства и некапитальных объектов);

- 5) самовольные посадки (порубки) деревьев и кустарников;
- 6) ведение землеустроительных, земляных, строительных, мелиоративных, хозяйственных и иных работ, не связанных с сохранением объекта культурного наследия;
- 7) использование пиротехнических средств и фейерверков;
- 8) прокладка новых наземных инженерных сетей (коммуникаций);
- 9) установка на фасадах, крыше объекта культурного наследия кондиционеров, телеантенн, тарелок спутниковой связи и рекламных конструкций;
- 10) установка разводов инженерных сетей, наружных электрических щитов, кабель-каналов на фасадах объекта культурного наследия, раскрывающихся наиболее полно при визуальном восприятии объекта;
- 11) установка технических средств организации дорожного движения (дорожные знаки, нанесение дорожной разметки, светофорные объекты);
- 12) проведение всех видов земляных и строительных работ без спасательных археологических работ;
- 13) поиск, выявление объектов археологического наследия без разрешения (открытого листа);
- 14) создание разрушающих вибрационных нагрузок динамическим воздействием на грунты;
- 15) размещение стоянок автомашин вне специально организованных мест;
- 16) земельные участки в границах территории памятника разделу не подлежат. Выдел собственниками их доли в натуре не осуществляется.

УТВЕРЖДЕН  
приказом инспекции по охране  
объектов культурного наследия  
Костромской области  
№ 82-НПА от 08.11.2024

## ПРАВОВОЙ РЕЖИМ

использования территории объекта культурного наследия  
федерального значения «Крестовоздвиженская (Борисоглебская) церковь»,  
1808 г. (Костромская область, Солигаличский район, г. Солигалич, Красная  
площадь)

1. Правовой режим использования территории объекта культурного наследия федерального значения «Крестовоздвиженская (Борисоглебская) церковь», 1808 г. (Костромская область, Солигаличский район, г. Солигалич, Красная площадь) в пределах координат характерных точек границы территории объекта культурного наследия, согласно приложению № 4 к настоящему приказу.

2. На территории объекта культурного наследия разрешается по согласованию с органом охраны объектов культурного наследия Костромской области:

1) ведение хозяйственной деятельности, не противоречащей требованиям обеспечения сохранности объекта культурного наследия, не нарушающей целостности объекта культурного наследия и не создающей угрозы его повреждения и позволяющей обеспечить функционирование объекта культурного наследия в современных условиях;

2) работы по сохранению объекта культурного наследия или его отдельных элементов - реставрация, консервация, ремонт и приспособление объекта культурного наследия для современного использования;

3) воссоздание утраченных исторических элементов, в том числе отдельно стоящей колокольни;

4) консервация и музеефикация объекта культурного наследия, объектов археологического наследия, а также культурного слоя, на основании комплексных научно-исследовательских работ;

5) ремонт, реконструкция существующих дорог, улиц и проездов с использованием в дорожных покрытиях бетона, асфальта, гравия, брусчатки, булыжника, колотого камня;

б) ремонт и реконструкция существующей сети для движения пешеходов (тротуары, дорожки, тропинки, аллеи). Возможные к применению материалы: асфальт, гравий, брусчатка, булыжник, натуральный и искусственный камень, дерево, тропинки по естественному основанию;

7) ремонт, реконструкция существующих инженерных сетей (с рекультивацией и благоустройством нарушенных земель) необходимых для сохранения объекта культурного наследия; размещение линейных объектов, необходимых для объекта культурного наследия;

8) сохранение элементов планировочной структуры территории;

9) сохранение историко-градостроительной или природной среды объекта культурного наследия;

10) научно-исследовательские работы;

11) изыскательские работы, включая археологические изыскания;

12) прокладка новых инженерных сетей (коммуникаций) подземным способом с рекультивацией и благоустройством нарушенных земель;

13) установка ограждения территории в соответствии со стилистикой объекта культурного наследия;

14) размещение на фасадах объекта культурного наследия информационных вывесок по согласованному с органом охраны объектов культурного наследия Костромской области по проекту;

15) благоустройство территории объекта культурного наследия, направленное на сохранение, использование и популяризацию объекта культурного наследия, а также на сохранение и восстановление планировочных, типологических, масштабных характеристик его историко-градостроительной и природной среды;

16) проведение работ, направленных на обеспечение визуального восприятия объекта культурного наследия в его историко-градостроительной и природной среде, в том числе сохранение и восстановление сложившегося в природном ландшафте соотношения открытых и закрытых пространств.

3. В границах территории объекта культурного наследия запрещается:

1) снос и искажение объекта культурного наследия, снос и искажение отдельных элементов объекта культурного наследия;

2) строительство капитальных и временных зданий и сооружений (хозяйственные постройки, гаражи и др.) на территории объекта культурного наследия, в том числе линейных объектов (кроме необходимых для объекта культурного наследия), сооружений на линейных объектах, вышек сотовой связи, установка информационных и рекламных конструкций, вывесок, навесов, киосков, автостоянок;

3) хозяйственная деятельность, в том числе градостроительная, создающая угрозу повреждения, разрушения, уничтожения объекта культурного наследия, и мешающая его реставрации, ремонту, приспособлению для современного использования

4) самовольные посадки (порубки) деревьев и кустарников;

- 5) ведение землеустроительных, земляных, строительных, мелиоративных, хозяйственных и иных работ, не связанных с сохранением объекта культурного наследия;
- 6) использование пиротехнических средств и фейерверков;
- 7) прокладка новых наземных инженерных сетей (коммуникаций);
- 8) установка на фасадах, крышах объекта культурного наследия кондиционеров, телеантенн, тарелок спутниковой связи и рекламных конструкций;
- 9) установка разводов инженерных сетей, наружных электрических щитов, кабель-каналов на фасадах объект культурного наследия, раскрывающихся наиболее полно при визуальном восприятии объекта;
- 10) установка технических средств организации дорожного движения (дорожные знаки, дорожная разметка, светофорные объекты);
- 11) проведение всех видов земляных и строительных работ без спасательных археологических работ;
- 12) поиск, выявление объектов археологического наследия без разрешения (открытого листа);
- 13) создание разрушающих вибрационных нагрузок динамическим воздействием на грунты;
- 14) размещение стоянок автомашин вне специально организованных мест;
- 15) земельные участки в границах территорий памятников разделу не подлежат. Выдел собственниками их доли в натуре не осуществляется.

УТВЕРЖДЕН  
приказом инспекции по охране  
объектов культурного наследия  
Костромской области  
№ 82-НПА от 08.11.2024

## ПРАВОВОЙ РЕЖИМ

использования территории объектов культурного наследия  
федерального значения «Ансамбль Торговых рядов (деревянные), XVIII-  
XIX вв.: корпус № 1, XVIII-XIX вв.; корпус № 2, XVIII-XIX вв.»  
(Костромская область, Солигаличский район, г. Солигалич, пл. Красная,  
корпус А,В)

1. Правовой режим использования территории объектов культурного наследия федерального значения «Ансамбль Торговых рядов (деревянные), XVIII-XIX вв.: корпус № 1, XVIII-XIX вв.; корпус № 2, XVIII-XIX вв.» (Костромская область, Солигаличский район, г. Солигалич, пл. Красная, корпус А,В) в пределах координат характерных точек границы территории объекта культурного наследия, согласно приложению № 5 к настоящему приказу.

2. На территории объектов культурного наследия разрешается по согласованию с органом охраны объектов культурного наследия Костромской области:

1) ведение хозяйственной деятельности, не противоречащей требованиям обеспечения сохранности объектов культурного наследия, не нарушающей целостности объектов культурного наследия и не создающей угрозы их повреждения и позволяющей обеспечить функционирование объектов культурного наследия в современных условиях;

2) работы по сохранению объектов культурного наследия или их отдельных элементов - реставрация, консервация, ремонт и приспособление объектов культурного наследия для современного использования;

3) воссоздание утраченных исторических элементов, в том числе корпуса №3 (южного корпуса – корпуса «Б») торговых рядов;

4) сохранение функции построек на территории объектов культурного наследия без нарушения предмета охраны; размещение временных торговых павильонов в периоды проведения ярмарок;

5) консервация и музеефикация объектов культурного наследия, объектов археологического наследия, а также культурного слоя, на основании комплексных научно-исследовательских работ;

б) ремонт, реконструкция существующих дорог, улиц и проездов с использованием в дорожных покрытиях бетона, асфальта, гравия, брусчатки, булыжника, колотого камня;

7) ремонт и реконструкция существующей сети для движения пешеходов (тротуары, дорожки, тропинки, аллеи). Возможные к применению материалы: асфальт, гравий, брусчатка, булыжник, натуральный и искусственный камень, дерево, тропинки по естественному основанию;

8) ремонт, реконструкция существующих инженерных сетей (с рекультивацией и благоустройством нарушенных земель) необходимых для сохранения объекта культурного наследия; размещение линейных объектов, необходимых для объекта культурного наследия;

9) сохранение элементов планировочной структуры территории;

10) сохранение историко-градостроительной или природной среды объекта культурного наследия;

11) научно-исследовательские работы;

12) изыскательские работы, включая археологические изыскания;

прокладка новых инженерных сетей (коммуникаций) подземным способом с рекультивацией и благоустройством нарушенных земель;

13) размещение на фасадах объектов культурного наследия информационных вывесок по согласованному с органом охраны объектов культурного наследия Костромской области по проекту;

14) благоустройство территории объектов культурного наследия, направленное на сохранение, использование и популяризацию объектов культурного наследия, а также на сохранение и восстановление планировочных, типологических, масштабных характеристик их историко-градостроительной и природной среды;

15) проведение работ, направленных на обеспечение визуального восприятия объектов культурного наследия в их историко-градостроительной и природной среде, в том числе сохранение и восстановление сложившегося в природном ландшафте соотношения открытых и закрытых пространств.

3. В границах территории объектов культурного наследия запрещается:

1) снос и искажение объектов культурного наследия, снос и искажение отдельных элементов объектов культурного наследия;

2) строительство капитальных и временных зданий и сооружений (хозяйственные постройки, гаражи и др.) на территории объектов культурного наследия, в том числе линейных объектов (кроме необходимых для функционирования объектов культурного наследия), сооружений на линейных объектах, вышек сотовой связи, установка информационных и рекламных конструкций, вывесок, навесов, киосков, автостоянок;

3) хозяйственная деятельность, в том числе градостроительная, создающая угрозу повреждения, разрушения, уничтожения объектов

культурного наследия, и мешающая их реставрации, ремонту, приспособлению для современного использования

4) реконструкция существующих на территории памятников зданий и сооружений с увеличением параметров;

5) увеличение объемно-пространственных характеристик существующих на территории памятников объектов капитального строительства и некапитальных объектов;

6) самовольные посадки (порубки) деревьев и кустарников;

7) ведение землеустроительных, земляных, строительных, мелиоративных, хозяйственных и иных работ, не связанных с сохранением объектов культурного наследия;

8) использование пиротехнических средств и фейерверков;

9) прокладка новых наземных инженерных сетей (коммуникаций);

10) установка на фасадах, крышах объектов культурного наследия кондиционеров, телеантенн, тарелок спутниковой связи и рекламных конструкций;

11) установка разводов инженерных сетей, наружных электрических щитов, кабель-каналов на фасадах объектов культурного наследия, раскрывающихся наиболее полно при визуальном восприятии объектов;

12) установка технических средств организации дорожного движения (дорожные знаки, дорожная разметка, светофорные объекты), за исключением дорожных знаков, выполненных в наименьшем размере из предусмотренных нормами;

13) проведение всех видов земляных и строительных работ без спасательных археологических работ;

14) поиск, выявление объектов археологического наследия без разрешения (открытого листа);

15) создание разрушающих вибрационных нагрузок динамическим воздействием на грунты;

16) размещение стоянок автомашин вне специально организованных мест;

17) памятники и ансамбли, находящиеся в общей собственности, а также земельные участки в границах территорий памятников и ансамблей разделу не подлежат. Выдел собственниками их доли в натуре не осуществляется.