



**ИНСПЕКЦИЯ ПО ОХРАНЕ ОБЪЕКТОВ КУЛЬТУРНОГО
НАСЛЕДИЯ КОСТРОМСКОЙ ОБЛАСТИ**

ПРИКАЗ

от «28» декабря 2016 года № 207

г. Кострома

**Об установлении границы и правового режима использования
территории объекта культурного наследия регионального значения
«Дом жилой Каменцевых, 1873 г., 1908 г.», расположенного по адресу:
Костромская область, г. Кострома, ул. Ленина, 19**

В соответствии с Федеральным законом от 25 июня 2002 года № 73-ФЗ «Об объектах культурного наследия (памятниках истории и культуры) народов Российской Федерации», Законом Костромской области от 1 апреля 2004 года № 184-ЗКО «Об объектах культурного наследия (памятниках истории и культуры), расположенных на территории Костромской области», положением об инспекции по охране объектов культурного наследия Костромской области, утвержденным постановлением губернатора Костромской области от 16 ноября 2015 года № 206 «Об инспекции по охране объектов культурного наследия Костромской области»

ПРИКАЗЫВАЮ:

1. Установить границу территории объекта культурного наследия регионального значения «Дом жилой Каменцевых, 1873 г., 1908 г.», расположенного по адресу: Костромская область, г. Кострома, ул. Ленина, 19 (приложение № 1).
2. Установить правовой режим использования территории объекта культурного наследия регионального значения «Дом жилой Каменцевых, 1873 г., 1908 г.», расположенного по адресу: Костромская область, г. Кострома, ул. Ленина, 19 (приложение № 2).
3. Контроль за исполнением настоящего приказа оставляю за собой.
4. Приказ вступает в силу со дня его официального опубликования.

Заместитель
начальника инспекции



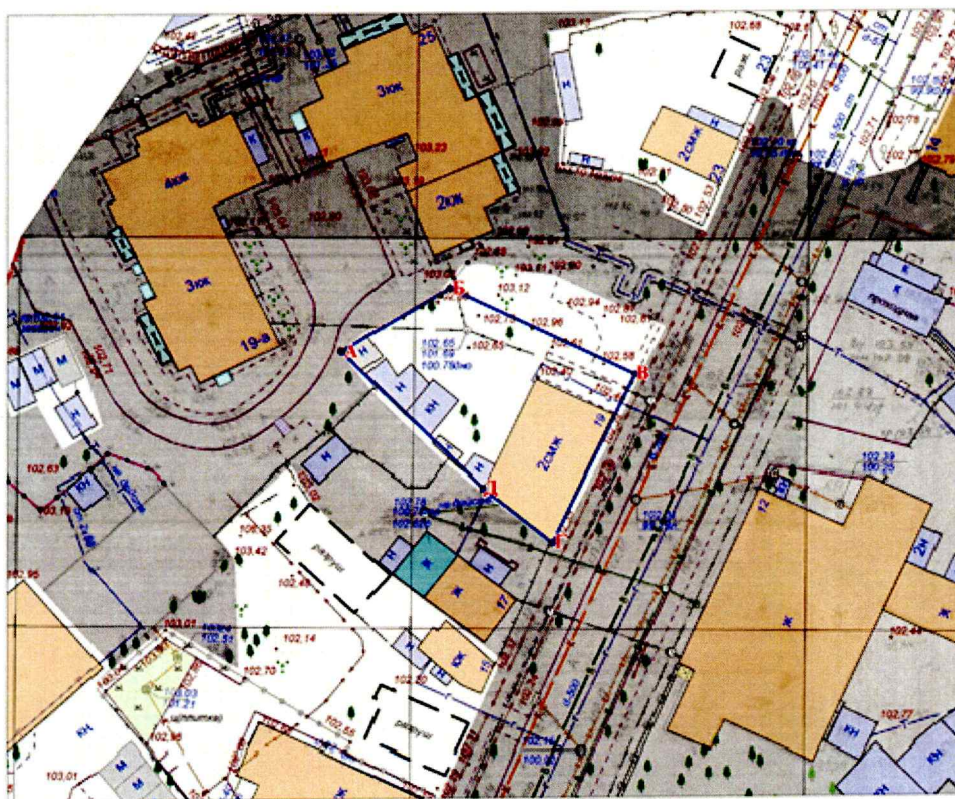
Е.С. Архипова

УТВЕРЖДЕНА
приказом инспекции по охране
объектов культурного наследия
Костромской области
от 28 декабря 2016 г. № 207



ГРАНИЦА

территории объекта культурного наследия регионального значения «Дом
жилой Каменцевых, 1873 г., 1908 г.», расположенного по адресу:
Костромская область, г. Кострома, ул. Ленина, 19

1. Схема границы территории объекта культурного наследия
регионального значения «Дом жилой Каменцевых, 1873 г., 1908 г.»,
расположенного по адресу: Костромская область, г. Кострома, ул. Ленина,
19



УСЛОВНЫЕ ОБОЗНАЧЕНИЯ

-  - Проектируемые границы территории объекта культурного наследия регионального значения "Дом жилой Каменцевых, 1873 г., 1908 г." (г. Кострома, ул. Ленина, 19)
-  - Поворотные точки границы

Масштаб 1:500

2. Описание границы территории объекта культурного наследия регионального значения «Дом жилой Каменцевых, 1873 г., 1908 г.», расположенного по адресу: Костромская область, г. Кострома, ул. Ленина, 19

Граница территории объекта культурного наследия регионального значения «Дом жилой Каменцевых, 1873 г., 1908 г.», расположенного по адресу: Костромская область, г. Кострома, ул. Ленина, 19, устанавливается по следующим поворотным точкам:

А - Б От поворотной точки А, примыкающей к юго-западному углу металлического ограждения территории дома №25 по улице Ленина, на расстояние 15,87 м в северо-восточном направлении до поворотной точки Б, примыкающей к южному углу ограждения.

Б - В От поворотной точки Б перпендикулярно линии застройки улицы Ленина на расстояние 26,07 м в юго-восточном направлении до поворотной точки В, расположенной на линии застройки.

В - Г От поворотной точки В вдоль линии застройки улицы Ленина на расстояние 23,90 м в юго-западном направлении до поворотной точки Г, примыкающей к юго-восточному углу Дома жилого Каменцевых.

Г - Д От поворотной точки Г вдоль южного фасада Дома жилого Каменцевых на расстояние 11,20 м в северо-западном направлении до поворотной точки Д, примыкающей к юго-западному углу Дома жилого Каменцевых.

Д - А От поворотной точки Д вдоль существующего деревянного ограждения на расстояние 25,20 м в северо-западном направлении до поворотной точки А.

3. Координаты характерных (поворотных) точек границы территории объекта культурного наследия регионального значения «Дом жилой Каменцевых, 1873 г., 1908 г.», расположенного по адресу: Костромская область, г. Кострома, ул. Ленина, 19

Обозначение (номер) характерной точки	Координаты характерных точек во Всемирной геодезической системе координат (WGS-84)		Координаты характерных точек в местной системе координат (МСК-44)	
	Северной широты	Восточной долготы	X	Y
А	57° 46' 16.8708"	40° 55' 43.374"	291 334.80	1 213 120.78
Б	57° 46' 16.518"	40° 55' 44.8032"	291 342.81	1 213 134.48
В	57° 46' 15.8232"	40° 55' 44.1804"	291 331.70	1 213 158.06
Г	57° 46' 16.0464"	40° 55' 43.6476"	291 310.23	1 213 147.57
Д	57° 46' 16.608"	40° 55' 42.5496"	291 317.18	1 213 138.79

УТВЕРЖДЕН
приказом инспекции по охране
объектов культурного наследия
Костромской области
от 28 декабря 2016 г. № 207

ПРАВОВОЙ РЕЖИМ

использования территории объекта культурного наследия регионального значения «Дом жилой Каменцевых, 1873 г., 1908 г.», расположенного по адресу: Костромская область, г. Кострома, ул. Ленина, 19

1. Правовой режим использования территории объекта культурного наследия регионального значения «Дом жилой Каменцевых, 1873 г., 1908 г.», расположенного по адресу: Костромская область, г. Кострома, ул. Ленина, 19, в пределах координат характерных точек границы территории объектов культурного наследия А-Б-В-Г-Д, согласно приложению № 1 к настоящему приказу.

2. На территории объекта культурного наследия разрешается ведение хозяйственной деятельности, не противоречащей требованиям обеспечения сохранности объекта культурного наследия и позволяющей обеспечить функционирование объекта культурного наследия в современных условиях:

1) проведение работ по установке информационных надписей и обозначений, содержащих сведения об объекте культурного наследия;

2) проведение работ по благоустройству территории объекта культурного наследия, направленных на сохранение, использование и популяризацию объекта культурного наследия;

3) осуществление хозяйственной деятельности, необходимой для обеспечения сохранности объекта культурного наследия;

4) прокладка подземных инженерных коммуникаций, необходимых для сохранения и функционирования объекта культурного наследия;

5) проведение работ, направленных на обеспечение визуального восприятия объекта культурного наследия в его градостроительной и природной среде, в том числе сохранение и восстановление сложившегося в природном ландшафте соотношения открытых и закрытых пространств;

6) проведение работ по обеспечению пожарной безопасности объекта культурного наследия, его защиты от динамических воздействий.

3. На территории объекта культурного наследия запрещается:

1) строительство объектов капитального строительства;

2) увеличение объемно-пространственных характеристик существующих на территории памятника или ансамбля объектов

капитального строительства;

3) проведение земляных, строительных, мелиоративных и иных работ, за исключением работ по сохранению объекта культурного наследия или его отдельных элементов, сохранению историко-градостроительной или природной среды объекта культурного наследия.