



ИНСПЕКЦИЯ ПО ОХРАНЕ ОБЪЕКТОВ КУЛЬТУРНОГО НАСЛЕДИЯ КОСТРОМСКОЙ ОБЛАСТИ

ПРИКАЗ

№ 21-НПА от 12.03.2025

г. Кострома

Об утверждении границы и правового режима использования территории объекта культурного наследия федерального значения «Никольская церковь», 1790 г. (Костромская область, Костромской район, с. Николо-Трестино)

В соответствии с Федеральным законом от 25 июня 2002 года № 73-ФЗ «Об объектах культурного наследия (памятниках истории и культуры) народов Российской Федерации», Положением об инспекции по охране объектов культурного наследия Костромской области, утвержденным постановлением губернатора Костромской области от 16 ноября 2015 года № 206 «Об инспекции по охране объектов культурного наследия Костромской области»,

ПРИКАЗЫВАЮ:


1. Утвердить:

1) границу территории объекта культурного наследия федерального значения «Никольская церковь», 1790 г. (адрес в соответствии с актом о постановке на государственную охрану: Костромская область, Костромской район, с. Николо-Трестино; адрес в соответствии с Федеральной информационной адресной системой: Костромская область, муниципальный район Костромской, сельское поселение Караваевское, деревня Поддубное, дом 28) (приложение № 1);

2) правовой режим использования территории объекта культурного наследия федерального значения «Никольская церковь», 1790 г. (адрес в соответствии с актом о постановке на государственную охрану: Костромская область, Костромской район, с. Николо-Трестино; адрес в

соответствии с Федеральной информационной адресной системой: Костромская область, муниципальный район Костромской, сельское поселение Караваевское, деревня Поддубное, дом 28) (приложение № 2).

2. Настоящий приказ вступает в силу со дня его официального опубликования.



Начальник инспекции

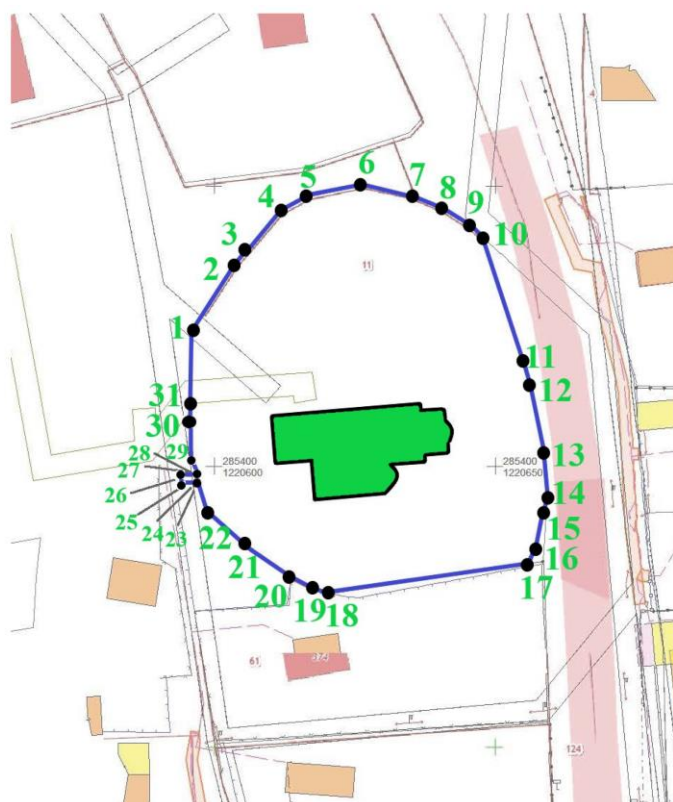
С.Е. Голикова




УТВЕРЖДЕНА
приказом инспекции по охране
объектов культурного наследия
Костромской области

№ 21-НПА от 12.03.2025

ГРАНИЦА
территории объекта культурного наследия
федерального значения «Никольская церковь», 1790 г.
(Костромская область, Костромской район, с. Николо-Трестино)

1. Схема границы территории объекта культурного наследия
федерального значения «Никольская церковь», 1790 г. (Костромская
область, Костромской район, с. Николо-Трестино)



-  – граница территории объ
-  – характерная (поворотная наследия
- 1-31** – номера характерных (по культурного наследия
-  – объект культурного насл

2. Координаты характерных точек границы территории объекта культурного наследия федерального значения «Никольская церковь», 1790 г. (Костромская область, Костромской район, с. Николо-Трестино)

Обозначение характерной точки	Координаты характерных точек в местной системе координат (МСК-44) г. Кострома		Метод определения	Средняя квадратичная погрешность положения характерной точки (Mt), м
	X	Y		
1	285424.16	1220596.05	Картометрический	0,6
2	285436.68	1220604.24	Картометрический	0,6
3	285438.87	1220606.19	Картометрический	0,6
4	285445.73	1220612.00	Картометрический	0,6
5	285448.30	1220616.74	Картометрический	0,6
6	285450.36	1220626.38	Картометрический	0,6
7	285448.43	1220635.11	Картометрический	0,6
8	285446.05	1220640.59	Картометрический	0,6
9	285442.78	1220645.58	Картометрический	0,6
10	285440.81	1220647.81	Картометрический	0,6
11	285419.80	1220654.48	Картометрический	0,6
12	285415.05	1220655.99	Картометрический	0,6
13	285403.17	1220658.60	Картометрический	0,6
14	285395.37	1220659.33	Картометрический	0,6
15	285393.12	1220658.86	Картометрический	0,6
16	285385.55	1220657.27	Картометрический	0,6
17	285382.82	1220655.94	Картометрический	0,6
18	285377.44	1220620.43	Картометрический	0,6
19	285378.17	1220617.60	Картометрический	0,6

20	285380.45	1220613.66	Картометрический	0,6
21	285386.34	1220605.10	Картометрический	0,6
22	285392.32	1220598.35	Картометрический	0,6
23	285397.46	1220597.13	Картометрический	0,6
24	285397.38	1220596.49	Картометрический	0,6
25	285397.08	1220594.16	Картометрический	0,6
26	285398.31	1220594.00	Картометрический	0,6
27	285398.66	1220596.22	Картометрический	0,6
28	285398.76	1220596.82	Картометрический	0,6
29	285401.80	1220596.10	Картометрический	0,6
30	285408.18	1220595.79	Картометрический	0,6
31	285411.97	1220595.84	Картометрический	0,6

УТВЕРЖДЕН
приказом инспекции по охране
объектов культурного наследия
Костромской области

№ 21-НПА от 12.03.2025

ПРАВОВОЙ РЕЖИМ

использования территории объекта культурного наследия
федерального значения «Никольская церковь», 1790 г. (Костромская
область, Костромской район, с. Николо-Трестино)

1. Правовой режим использования территории объекта культурного наследия федерального значения «Никольская церковь», 1790 г. (Костромская область, Костромской район, с. Николо-Трестино), в пределах координат характерных точек границы территории объектов культурного наследия 1-2-3-4-5-6-7-8-9-10-11-12-13-14-15-16-17-18-19-20-21-22-23-24-25-26-27-28-29-30-31-1, согласно приложению № 1 к настоящему приказу.

2. На территории объекта культурного наследия разрешается:

1) ведение хозяйственной деятельности, не противоречащей требованиям обеспечения сохранности объекта культурного наследия, и позволяющей обеспечить функционирование объекта культурного наследия в современных условиях;

2) консервация, ремонт, реставрация, приспособление объекта культурного наследия для современного использования;

3) проведение научно-исследовательских, изыскательных, проектных и производственных работ в рамках выполнения работ по сохранению объекта культурного наследия или его отдельных элементов, сохранению историко-градостроительной или природной среды объекта культурного наследия;

4) регенерация историко-градостроительной и природной среды объекта культурного наследия в параметрах, не превышающих параметры ранее существовавших объектов, выявленных в результате историко-архивных исследований, на основании проектной документации, разработанной и согласованной в порядке, установленном действующим законодательством в области сохранения, использования, популяризации и государственной охраны объектов культурного наследия;

5) проведение археологических полевых работ в порядке, установленном действующим законодательством в области сохранения,

использования, популяризации и государственной охраны объектов культурного наследия;

6) организация и уход за зелеными насаждениями, в т.ч. цветоводство и озеленение территории, разбивка клумб;

7) санитарные рубки деревьев и сорной растительности;

8) размещение информационных стендов, содержащих сведения, связанные с деятельностью религиозной организации, осуществляющей использование территории объекта культурного наследия;

9) ремонт, реконструкция и обслуживание существующих инженерных сетей (коммуникаций), необходимых для сохранения объекта культурного наследия, размещение линейных объектов, необходимых для объекта культурного наследия;

10) строительство новых инженерных сетей (коммуникаций), необходимых для обеспечения функционирования объекта культурного наследия в современных условиях, с учетом обеспечения требований сохранности объекта культурного наследия, на основании проектной документации, разработанной и согласованной в порядке, установленном действующим законодательством в области сохранения, использования, популяризации и государственной охраны объектов культурного наследия.

3. На территории объекта культурного наследия запрещается:

1) строительство объектов капитального строительства, некапитальных объектов и увеличение объемно-пространственных характеристик существующих на территории объектов капитального строительства и некапитальных объектов;

2) проведение земляных, строительных, мелиоративных и иных работ, за исключением работ по сохранению объекта культурного наследия или его отдельных элементов, историко-градостроительной или природной среды объекта культурного наследия;

3) распространение наружной рекламы, за исключением случаев, предусмотренных ч. 3 ст. 35.1 Федерального закона № 73-ФЗ от 25.06.2002 «Об объектах культурного наследия (памятниках истории и культуры) народов Российской Федерации»;

4) градостроительная, хозяйственная и иная деятельность, создающая угрозу повреждения, разрушения или уничтожения объекта культурного наследия;

5) прокладка наземных и воздушных инженерных сетей (коммуникаций) за исключением случаев строительства новых инженерных сетей (коммуникаций), необходимых для обеспечения функционирования объекта культурного наследия в современных условиях, с учетом обеспечения требований сохранности объекта культурного наследия на основании проектной документации, разработанной и согласованной в порядке, установленном действующим законодательством в области сохранения, использования, популяризации и государственной охраны объектов культурного наследия;

6) установка на фасадах и крыше объекта культурного наследия и других объектов архитектурной среды кондиционеров, телеантенн, тарелок спутниковой связи;

7) установка разводов инженерных сетей, наружных электрических щитов, кабель каналов на фасадах объекта культурного наследия, раскрывающихся наиболее полно при визуальном восприятии объекта;

8) создание разрушающих вибрационных нагрузок динамическим воздействием на грунты;

9) памятники и ансамбли, находящиеся в общей собственности, включая памятники и ансамбли, относящиеся к жилищному фонду, а также земельные участки в границах территорий памятников и ансамблей, разделу не подлежат. Выдел собственниками их доли в натуре не осуществляется.