



ИНСПЕКЦИЯ ПО ОХРАНЕ ОБЪЕКТОВ КУЛЬТУРНОГО НАСЛЕДИЯ КОСТРОМСКОЙ ОБЛАСТИ

ПРИКАЗ

от «19» декабря 2023 года № 89-Н/ТА

г. Кострома

Об утверждении границ и правового режима использования территорий объектов культурного наследия регионального значения

В соответствии с Федеральным законом от 25 июня 2002 года № 73-ФЗ «Об объектах культурного наследия (памятниках истории и культуры) народов Российской Федерации», Положением об инспекции по охране объектов культурного наследия Костромской области, утвержденным постановлением губернатора Костромской области от 16 ноября 2015 года № 206 «Об инспекции по охране объектов культурного наследия Костромской области»,

ПРИКАЗЫВАЮ:

1. Утвердить:

1) границу территории объекта культурного наследия регионального значения «Дом, в котором была провозглашена Советская власть», 3-я четв. XIX в. (адрес в соответствии с актом о постановке на государственную охрану: Костромская область, пос. Судиславль, ул. Галичская, д.10; адрес в соответствии с Федеральной информационной адресной системой: Костромская область, муниципальный район Судиславский, городское поселение поселок Судиславль, поселок городского типа Судиславль, улица Галичская, дом 10) (приложение № 1);

2) границу территории объекта культурного наследия регионального значения «Дом жилой (гостиница «Россия»)), 1-я пол. XIX в., кон. XIX в. (адрес в соответствии с актом о постановке на государственную охрану: Костромская область, п. Судиславль, ул. Комсомольская, 2; адрес в соответствии с Федеральной информационной адресной системой: Костромская область, муниципальный район Судиславский, городское поселение поселок Судиславль, поселок

городского типа Судиславль, улица Комсомольская, дом 2) (приложение № 2);

3) границу территории объекта культурного наследия регионального значения «Дом жилой», кон. XIX в. (адрес в соответствии с актом о постановке на государственную охрану: Костромская область, п. Судиславль, ул. Комсомольская, 4; адрес в соответствии с Федеральной информационной адресной системой: Костромская область, муниципальный район Судиславский, городское поселение поселок Судиславль, поселок городского типа Судиславль, переулок Комсомольский, дом 4) (приложение № 3);

4) границу территории объекта культурного наследия регионального значения «Дом жилой», 70-80-е гг. XIX в. (адрес в соответствии с актом о постановке на государственную охрану: Костромская область, п. Судиславль, ул. Комсомольская, 6; адрес в соответствии с Федеральной информационной адресной системой: Костромская область, муниципальный район Судиславский, городское поселение поселок Судиславль, поселок городского типа Судиславль, улица Комсомольская, дом 6) (приложение № 4);

5) границу территории объекта культурного наследия регионального значения «Дом жилой», кон. XIX в. (адрес в соответствии с актом о постановке на государственную охрану: Костромская область, п. Судиславль, ул. Комсомольская, 7; адрес в соответствии с Федеральной информационной адресной системой: Костромская область, муниципальный район Судиславский, городское поселение поселок Судиславль, поселок городского типа Судиславль, улица Комсомольская, дом 7) (приложение № 5);

6) границу территории объекта культурного наследия регионального значения «Церковь Владимирской Богоматери», 1-я пол. XIX в. (адрес в соответствии с актом о постановке на государственную охрану: Костромская область, п. Судиславль, ул. Комсомольская, 26а; адрес в соответствии с Федеральной информационной адресной системой: Костромская область, муниципальный район Судиславский, городское поселение поселок Судиславль, поселок городского типа Судиславль, улица Комсомольская, дом 26а) (приложение № 6);

7) границу территории объекта культурного наследия регионального значения «Дом жилой с лавкой М.И.Соколова», кон. XIX в. (адрес в соответствии с актом о постановке на государственную охрану: Костромская область, п. Судиславль, ул. Комсомольская, 29; адрес в соответствии с Федеральной информационной адресной системой: Костромская область, муниципальный район Судиславский, городское поселение поселок Судиславль, поселок городского типа Судиславль, улица Комсомольская, дом 29) (приложение № 7);


8) правовой режим использования территорий объектов культурного наследия регионального значения «Дом, в котором была провозглашена Советская власть», 3-я четв. XIX в. (адрес в соответствии с актом о

постановке на государственную охрану: Костромская область, пос. Судиславль, ул. Галичская, д.10; адрес в соответствии с Федеральной информационной адресной системой: Костромская область, муниципальный район Судиславский, городское поселение поселок Судиславль, поселок городского типа Судиславль, улица Галичская, дом 10); «Дом жилой (гостиница «Россия»)), 1-я пол. XIX в., кон. XIX в. (адрес в соответствии с актом о постановке на государственную охрану: Костромская область, п. Судиславль, ул. Комсомольская, 2; адрес в соответствии с Федеральной информационной адресной системой: Костромская область, муниципальный район Судиславский, городское поселение поселок Судиславль, поселок городского типа Судиславль, улица Комсомольская, дом 2); «Дом жилой», кон. XIX в. (адрес в соответствии с актом о постановке на государственную охрану: Костромская область, п. Судиславль, ул. Комсомольская, 4; адрес в соответствии с Федеральной информационной адресной системой: Костромская область, муниципальный район Судиславский, городское поселение поселок Судиславль, поселок городского типа Судиславль, переулок Комсомольский, дом 4); «Дом жилой», 70-80-е гг. XIX в. (адрес в соответствии с актом о постановке на государственную охрану: Костромская область, п. Судиславль, ул. Комсомольская, 6; адрес в соответствии с Федеральной информационной адресной системой: Костромская область, муниципальный район Судиславский, городское поселение поселок Судиславль, поселок городского типа Судиславль, улица Комсомольская, дом 6); «Дом жилой», кон. XIX в. (адрес в соответствии с актом о постановке на государственную охрану: Костромская область, п. Судиславль, ул. Комсомольская, 7; адрес в соответствии с Федеральной информационной адресной системой: Костромская область, муниципальный район Судиславский, городское поселение поселок Судиславль, поселок городского типа Судиславль, улица Комсомольская, дом 7); «Дом жилой с лавкой М.И.Соколова», кон. XIX в. (адрес в соответствии с актом о постановке на государственную охрану: Костромская область, п. Судиславль, ул. Комсомольская, 29; адрес в соответствии с Федеральной информационной адресной системой: Костромская область, муниципальный район Судиславский, городское поселение поселок Судиславль, поселок городского типа Судиславль, улица Комсомольская, дом 29) (приложение № 8);

9) правовой режим использования территории объекта культурного наследия регионального значения «Церковь Владимирской Богоматери», 1-я пол. XIX в. (адрес в соответствии с актом о постановке на государственную охрану: Костромская область, п. Судиславль, ул. Комсомольская, 26а; адрес в соответствии с Федеральной информационной адресной системой: Костромская область, муниципальный район Судиславский, городское поселение поселок Судиславль, поселок городского типа Судиславль, улица Комсомольская, дом 26а) (приложение № 9).

2. Настоящий приказ вступает в силу со дня его официального опубликования.

Начальник инспекции



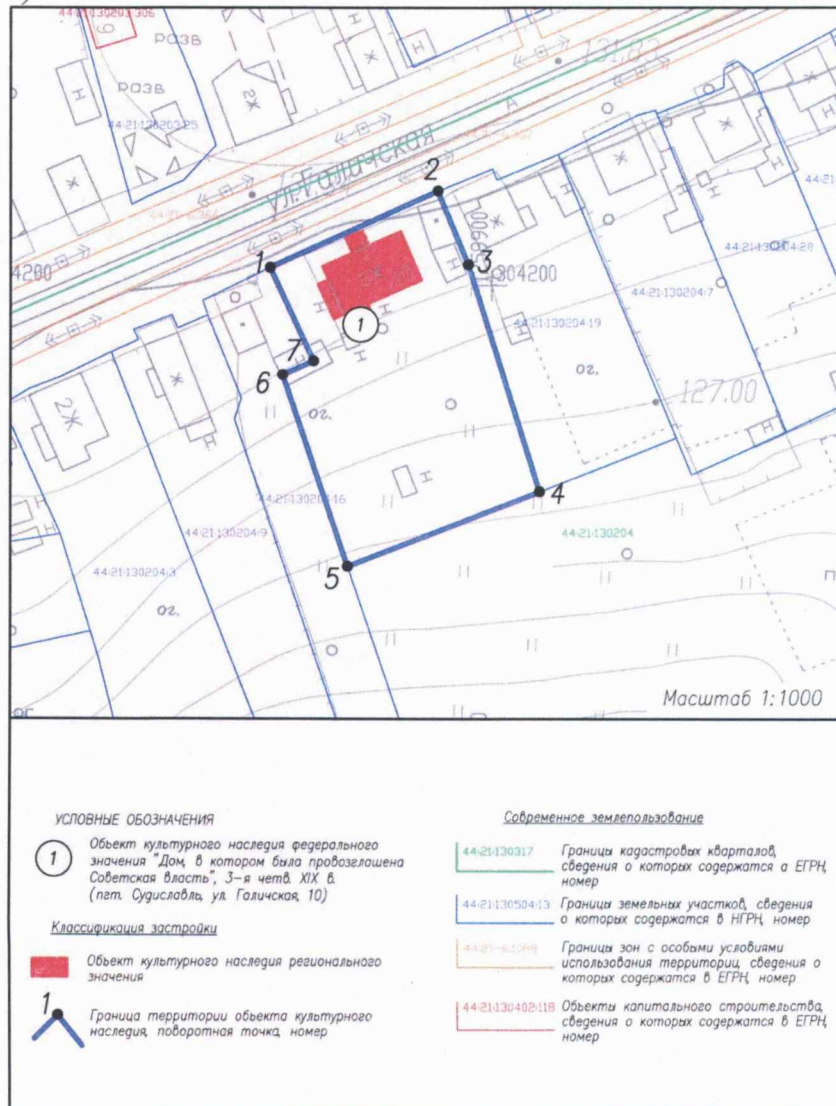
С.Е. Голикова

УТВЕРЖДЕНА
приказом инспекции по охране
объектов культурного наследия
Костромской области
от «19» декабря 2023 № 89-НПА

ГРАНИЦА

территории объекта культурного наследия регионального значения «Дом, в котором была провозглашена Советская власть», 3-я четв. XIX в.,
(Костромская область, пос. Судиславль, ул. Галичская, д.10)

1. Схема границы территории объекта культурного наследия регионального значения «Дом, в котором была провозглашена Советская власть», 3-я четв. XIX в., (Костромская область, пос. Судиславль, ул. Галичская, д.10)



2. Координаты характерных точек границы территории объекта культурного наследия регионального значения «Дом, в котором была провозглашена Советская власть», 3-я четв. XIX в., (Костромская область, пос. Судиславль, ул. Галичская, д.10)

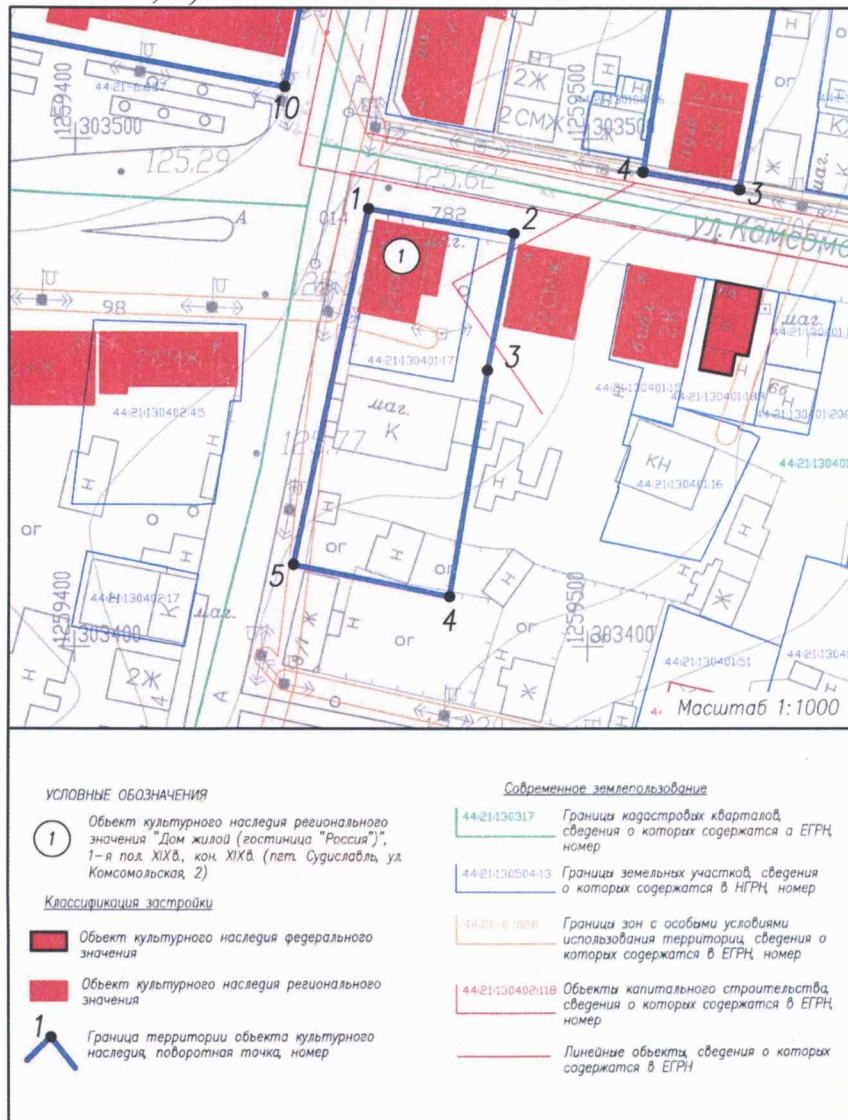
| Обозначение характерной точки | Координаты характерных точек в местной системе координат (МСК-44) г. Кострома | | Метод определения | Средняя квадратичная погрешность положения характерной точки (Mt), м |
|-------------------------------|---|--------------|-------------------|--|
| | X | Y | | |
| 1 | 304 203,60 | 1 259 856,08 | Картометрический | 0,5 |
| 2 | 304 218,85 | 1 259 889,31 | Картометрический | 0,5 |
| 3 | 304 204,19 | 1 259 895,34 | Картометрический | 0,5 |
| 4 | 304 158,81 | 1 259 909,55 | Картометрический | 0,5 |
| 5 | 304 143,98 | 1 259 871,45 | Картометрический | 0,5 |
| 6 | 304 182,10 | 1 259 858,58 | Картометрический | 0,5 |
| 7 | 304 184,85 | 1 259 864,67 | Картометрический | 0,5 |
| 1 | 304 203,60 | 1 259 856,08 | Картометрический | 0,5 |

УТВЕРЖДЕНА
 приказом инспекции по охране
 объектов культурного наследия
 Костромской области
 от « 19 » декабря 2023 № 89-НПА

ГРАНИЦА

территории объекта культурного наследия регионального значения
 «Дом жилой (гостиница «Россия»)), 1-я пол. XIX в., кон. XIX в.
 (Костромская область, п. Судиславль, ул. Комсомольская, 2)

1. Схема границы территории объекта культурного наследия
 регионального значения «Дом жилой (гостиница «Россия»)), 1-я пол.
 XIX в., кон. XIX в. (Костромская область, п. Судиславль,
 ул. Комсомольская, 2)



2. Координаты характерных точек границы территории объекта культурного наследия регионального значения «Дом жилой (гостиница «Россия»)), 1-я пол. XIX в., кон. XIX в. (Костромская область, п. Судиславль, ул. Комсомольская, 2)

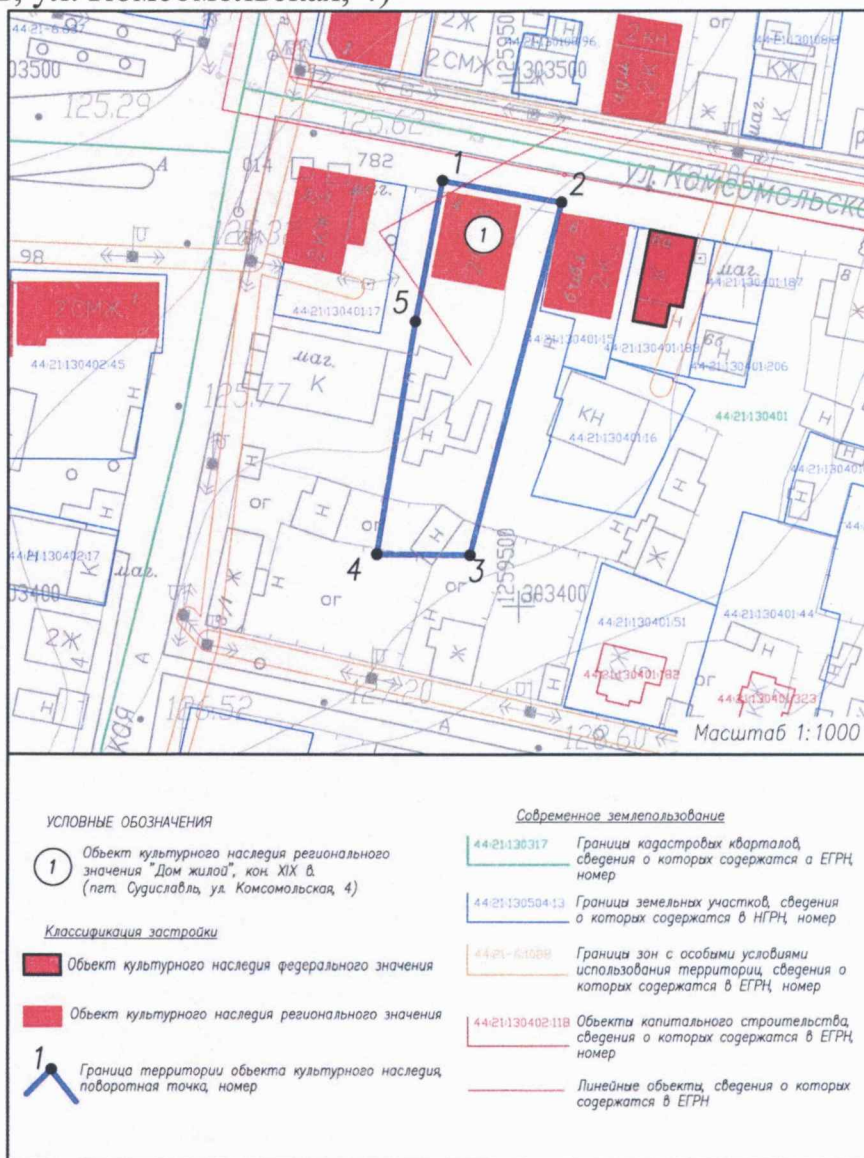
| Обозначение характерной точки | Координаты характерных точек в местной системе координат (МСК-44) г. Кострома | | Метод определения | Средняя квадратичная погрешность положения характерной точки (Mt), м |
|-------------------------------|---|--------------|-------------------|--|
| | X | Y | | |
| 1 | 303 486,19 | 1 259 457,09 | Картометрический | 0,5 |
| 2 | 303 481,27 | 1 259 485,48 | Картометрический | 0,5 |
| 3 | 303 454,28 | 1 259 480,35 | Картометрический | 0,5 |
| 4 | 303 409,86 | 1 259 472,97 | Картометрический | 0,5 |
| 5 | 303 416,18 | 1 259 442,54 | Картометрический | 0,5 |
| 1 | 303 486,19 | 1 259 457,09 | Картометрический | 0,5 |

УТВЕРЖДЕНА
 приказом инспекции по охране
 объектов культурного наследия
 Костромской области
 от «19» декабря 2023 № 89-ИПА

ГРАНИЦА

территории объекта культурного наследия регионального значения
 «Дом жилой», кон. XIX в.
 (Костромская область, п. Судиславль, ул. Комсомольская, 4)

1. Схема границы территории объекта культурного наследия
 регионального значения «Дом жилой», кон. XIX в. (Костромская область,
 п. Судиславль, ул. Комсомольская, 4)



2. Координаты характерных точек границы территории объекта культурного наследия регионального значения «Дом жилой», кон. XIX в. (Костромская область, п. Судиславль, ул. Комсомольская, 4)

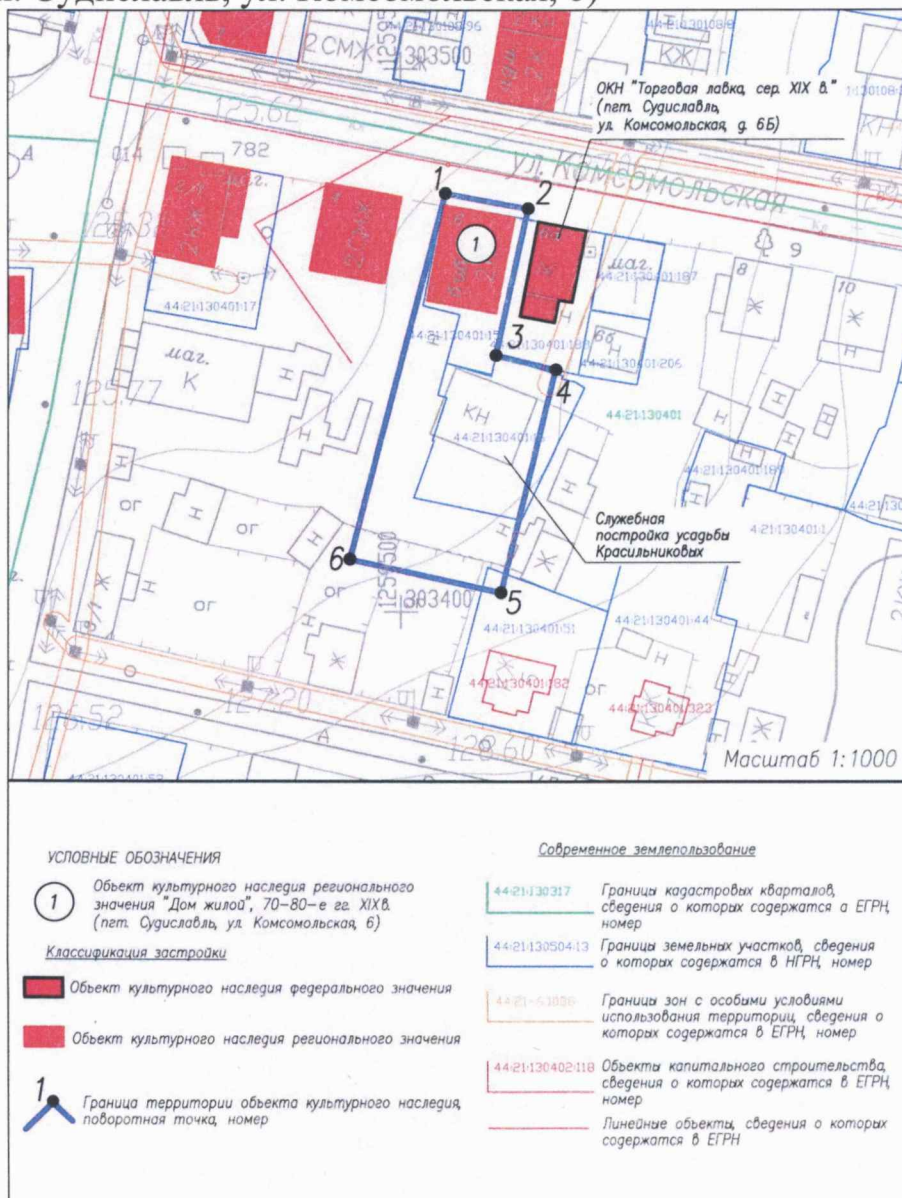
| Обозначение характерной точки | Координаты характерных точек в местной системе координат (МСК-44) г. Кострома | | Метод определения | Средняя квадратичная погрешность положения характерной точки (Mt), м |
|-------------------------------|---|--------------|-------------------|--|
| | X | Y | | |
| 1 | 303 481,27 | 1 259 485,48 | Картометрический | 0,5 |
| 2 | 303 477,10 | 1 259 508,16 | Картометрический | 0,5 |
| 3 | 303 409,68 | 1 259 490,73 | Картометрический | 0,5 |
| 4 | 303 409,86 | 1 259 472,97 | Картометрический | 0,5 |
| 5 | 303 454,28 | 1 259 480,35 | Картометрический | 0,5 |
| 1 | 303 481,27 | 1 259 485,48 | Картометрический | 0,5 |

УТВЕРЖДЕНА
 приказом инспекции по охране
 объектов культурного наследия
 Костромской области
 от « 19 » декабря 2023 № 89-НПД

ГРАНИЦА

территории объекта культурного наследия регионального значения
 «Дом жилой», 70-80-е гг. XIX в.
 (Костромская область, п. Судиславль, ул. Комсомольская, 6)

1. Схема границы территории объекта культурного наследия
 регионального значения «Дом жилой», 70-80-е гг. XIX в. (Костромская
 область, п. Судиславль, ул. Комсомольская, 6)



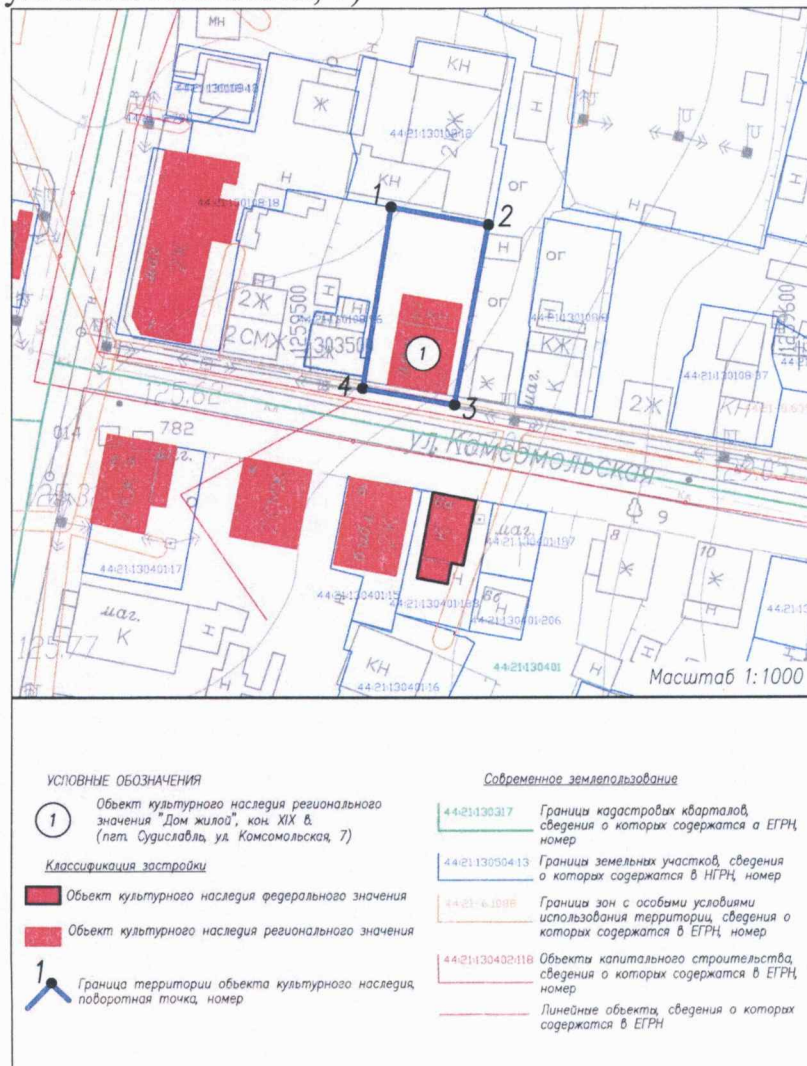
2. Координаты характерных точек границы территории объекта культурного наследия регионального значения «Дом жилой», 70-80-е гг. XIX в. (Костромская область, п. Судиславль, ул. Комсомольская, 6)

| Обозначение характерной точки | Координаты характерных точек в местной системе координат (МСК-44) г. Кострома | | Метод определения | Средняя квадратичная погрешность положения характерной точки (Mt), м |
|-------------------------------|---|--------------|-------------------|--|
| | X | Y | | |
| 1 | 303 477,10 | 1 259 508,16 | Картометрический | 0,5 |
| 2 | 303 474,32 | 1 259 523,23 | Картометрический | 0,5 |
| 3 | 303 447,15 | 1 259 517,34 | Картометрический | 0,5 |
| 4 | 303 444,49 | 1 259 528,23 | Картометрический | 0,5 |
| 5 | 303 403,54 | 1 259 518,27 | Картометрический | 0,5 |
| 6 | 303 409,68 | 1 259 490,73 | Картометрический | 0,5 |
| 1 | 303 477,10 | 1 259 508,16 | Картометрический | 0,5 |

УТВЕРЖДЕНА
 приказом инспекции по охране
 объектов культурного наследия
 Костромской области
 от « 19 » декабря 2023 № 89-НПА

ГРАНИЦА
 территории объекта культурного наследия регионального значения
 «Дом жилой», кон. XIX в.
 (Костромская область, п. Судиславль, ул. Комсомольская, 7)

1. Схема границы территории объекта культурного наследия
 регионального значения «Дом жилой», кон. XIX в. (Костромская область,
 п. Судиславль, ул. Комсомольская, 7)



2. Координаты характерных точек границы территории объекта культурного наследия регионального значения «Дом жилой», кон. XIX в. (Костромская область, п. Судиславль, ул. Комсомольская, 7)

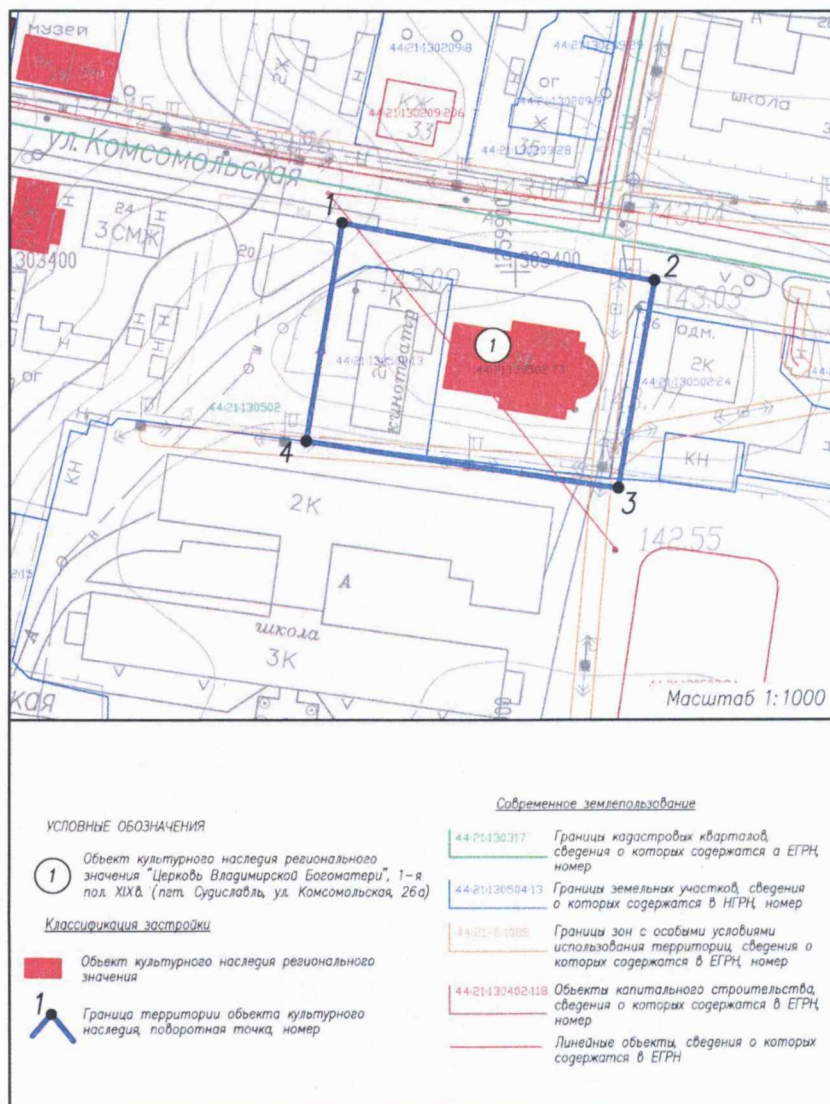
| Обозначение характерной точки | Координаты характерных точек в местной системе координат (МСК-44) г. Кострома | | Метод определения | Средняя квадратичная погрешность положения характерной точки (Mt), м |
|-------------------------------|---|--------------|-------------------|--|
| | X | Y | | |
| 1 | 303 530,98 | 1 259 516,49 | Картометрический | 0,5 |
| 2 | 303 527,33 | 1 259 536,35 | Картометрический | 0,5 |
| 3 | 303 489,99 | 1 259 529,43 | Картометрический | 0,5 |
| 4 | 303 493,44 | 1 259 510,66 | Картометрический | 0,5 |
| 1 | 303 530,98 | 1 259 516,49 | Картометрический | 0,5 |

УТВЕРЖДЕНА
 приказом инспекции по охране
 объектов культурного наследия
 Костромской области
 от «19» декабря 2023 № 89-П/А

ГРАНИЦА

территории объекта культурного наследия регионального значения
 «Церковь Владимирской Богоматери», 1-я пол. XIX в.
 (Костромская область, п. Судиславль, ул. Комсомольская, 26а)

1. Схема границы территории объекта культурного наследия
 регионального значения «Церковь Владимирской Богоматери», 1-я пол.
 XIX в. (Костромская область, п. Судиславль, ул. Комсомольская, 26а)



2. Координаты характерных точек границы территории объекта культурного наследия регионального значения «Церковь Владимирской

Богоматери», 1-я пол. XIX в. (Костромская область, п. Судиславль, ул. Комсомольская, 26а)

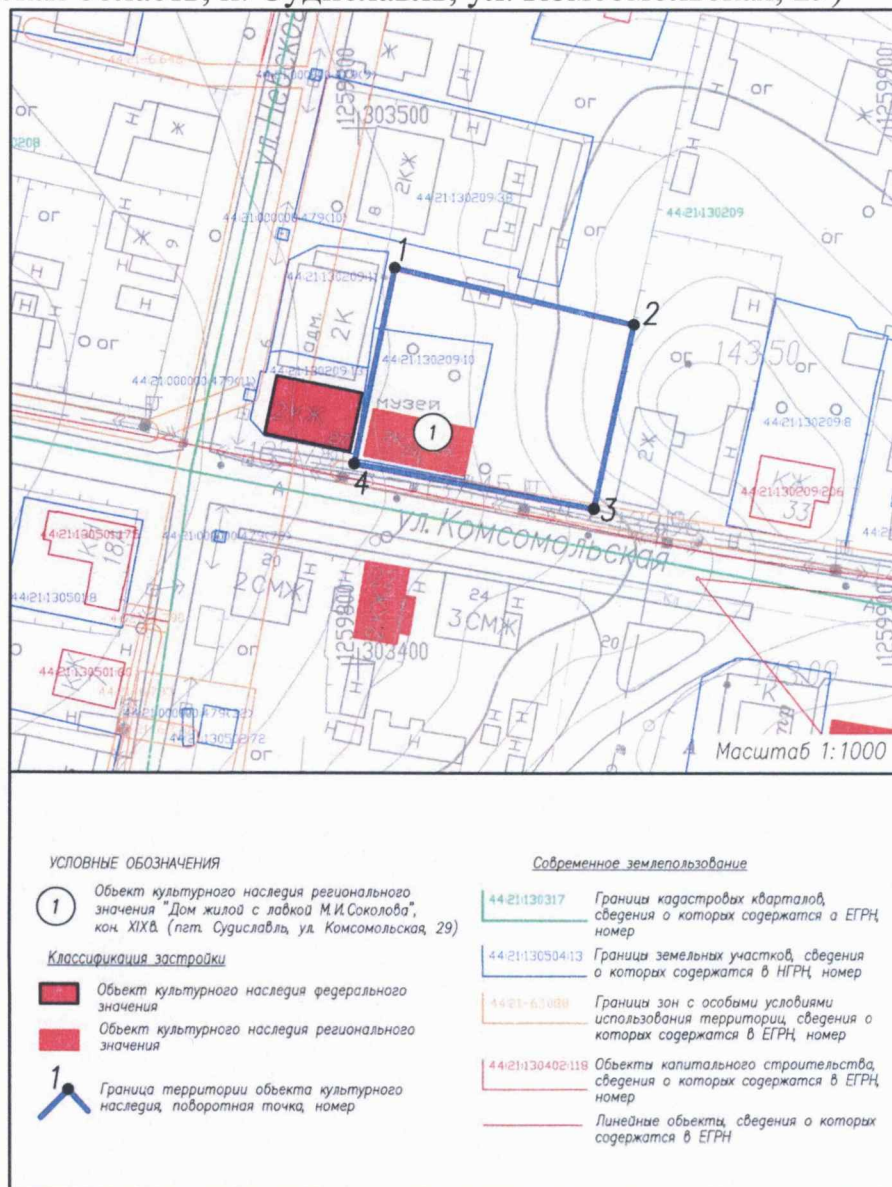
| Обозначение характерной точки | Координаты характерных точек в местной системе координат (МСК-44) г. Кострома | | Метод определения | Средняя квадратичная погрешность положения характерной точки (Mt),м |
|-------------------------------------|--|--------------|-------------------|--|
| | X | Y | | |
| 1 | 303 409,87 | 1 259 865,58 | Картометрический | 0,5 |
| 2 | 303 398,23 | 1 259 927,62 | Картометрический | 0,5 |
| 3 | 303 356,48 | 1 259 920,42 | Картометрический | 0,5 |
| 4 | 303 365,91 | 1 259 858,42 | Картометрический | 0,5 |
| 1 | 303 409,87 | 1 259 865,58 | Картометрический | 0,5 |

УТВЕРЖДЕНА
 приказом инспекции по охране
 объектов культурного наследия
 Костромской области
 от «19» декабря 2023 № 89-НПА

ГРАНИЦА

территории объекта культурного наследия регионального значения
 «Дом жилой с лавкой М.И.Соколова», кон. XIX в.
 (Костромская область, п. Судиславль, ул. Комсомольская, 29)

1. Схема границы территории объекта культурного наследия
 регионального значения «Дом жилой с лавкой М.И.Соколова», кон. XIX в.
 (Костромская область, п. Судиславль, ул. Комсомольская, 29)



2. Координаты характерных точек границы территории объекта культурного наследия регионального значения «Дом жилой с лавкой М.И.Соколова», кон. XIX в. (Костромская область, п. Судиславль, ул. Комсомольская, 29)

| Обозначение характерной точки | Координаты характерных точек в местной системе координат (МСК-44) г. Кострома | | Метод определения | Средняя квадратичная погрешность положения характерной точки (Mt), м |
|-------------------------------|---|--------------|-------------------|--|
| | X | Y | | |
| 1 | 303 474,01 | 1 259 806,68 | Картометрический | 0,5 |
| 2 | 303 463,34 | 1 259 850,92 | Картометрический | 0,5 |
| 3 | 303 428,81 | 1 259 843,49 | Картометрический | 0,5 |
| 4 | 303 437,25 | 1 259 799,19 | Картометрический | 0,5 |
| 1 | 303 474,01 | 1 259 806,68 | Картометрический | 0,5 |

УТВЕРЖДЕН
приказом инспекции по охране
объектов культурного наследия
Костромской области
от «19» декабря 2023 № 89-НПА

ПРАВОВОЙ РЕЖИМ

использования территорий объектов культурного наследия
регионального значения «Дом, в котором была провозглашена Советская
власть», 3-я четв. XIX в. (Костромская область, пос. Судиславль,
ул. Галичская, д.10); «Дом жилой (гостиница «Россия»)», 1-я пол. XIX в.,
кон. XIX в. (Костромская область, п. Судиславль, ул. Комсомольская, 2);
«Дом жилой», кон. XIX в. (Костромская область, п. Судиславль,
ул. Комсомольская, 4); «Дом жилой», 70-80-е гг. XIX в. (Костромская
область, п. Судиславль, ул. Комсомольская, 6); «Дом жилой», кон. XIX в.
(Костромская область, п. Судиславль, ул. Комсомольская, 7);
«Дом жилой с лавкой М.И.Соколова», кон. XIX в.
(Костромская область, п. Судиславль, ул. Комсомольская, 29)

1. Правовой режим использования территорий объектов культурного наследия регионального значения ««Дом, в котором была провозглашена Советская власть», 3-я четв. XIX в. (Костромская область, пос. Судиславль, ул. Галичская, д.10); «Дом жилой (гостиница «Россия»)», 1-я пол. XIX в., кон. XIX в. (Костромская область, п. Судиславль, ул. Комсомольская, 2); «Дом жилой», кон. XIX в. (Костромская область, п. Судиславль, ул. Комсомольская, 4); «Дом жилой», 70-80-е гг. XIX в. (Костромская область, п. Судиславль, ул. Комсомольская, 6); «Дом жилой», кон. XIX в. (Костромская область, п. Судиславль, ул. Комсомольская, 7); «Дом жилой с лавкой М.И.Соколова», кон. XIX в. (Костромская область, п. Судиславль, ул. Комсомольская, 29) в пределах координат характерных точек границ территорий объектов культурного наследия, согласно приложениям № 1, 2, 3, 4, 5, 7 к настоящему приказу.

2. На территориях объектов культурного наследия разрешается по согласованию с исполнительным органом государственной власти Костромской области, уполномоченным в области государственной охраны объектов культурного наследия:

1) ведение хозяйственной деятельности, не противоречащей требованиям обеспечения сохранности объектов культурного наследия, не нарушающей целостности объектов культурного наследия и не создающей угрозы их повреждения и позволяющей обеспечить функционирование объектов культурного наследия в современных условиях;

2) работы по сохранению объектов культурного наследия или их отдельных элементов - реставрация, консервация, ремонт и приспособление объектов культурного наследия для современного использования;

3) воссоздание утраченных исторических элементов, в том числе ворот;

4) сохранение функции построек на территориях объектов культурного наследия без нарушения предмета охраны;

5) консервация и музеефикация объектов культурного наследия, объектов археологического наследия, а также культурного слоя, на основании комплексных научно-исследовательских работ;

6) ремонт, реконструкция существующих дорог и проездов с использованием в дорожных покрытиях бетона, асфальта, гравия, брусчатки, булыжника, колотого камня, тропинок по естественному основанию;

7) ремонт, реконструкция существующих инженерных сетей (с рекультивацией и благоустройством нарушенных земель) необходимых для сохранения объектов культурного наследия; размещение линейных объектов, необходимых для объектов культурного наследия;

8) сохранение элементов планировочной структуры территории;

9) сохранение историко-градостроительной или природной среды объекта культурного наследия;

10) научно-исследовательские работы;

11) изыскательские работы, включая археологические изыскания;

12) прокладка новых инженерных сетей (коммуникаций) подземным способом с рекультивацией и благоустройством нарушенных земель;

13) установка ограждения территории в соответствии со стилистикой объектов культурного наследия;

14) размещение на фасадах объектов культурного наследия информационных вывесок по согласованному с органом охраны объектов культурного наследия Костромской области по проекту;

15) благоустройство территории объектов культурного наследия, направленное на сохранение, использование и популяризацию объектов культурного наследия, а также на сохранение и восстановление планировочных, типологических, масштабных характеристик их историко-градостроительной и природной среды;

16) проведение работ, направленных на обеспечение визуального восприятия объектов культурного наследия в их историко-градостроительной и природной среде, в том числе сохранение и восстановление сложившегося в природном ландшафте соотношения открытых и закрытых пространств.

3. В границах территорий объектов культурного наследия запрещается:

1) снос и искажение объектов культурного наследия, снос и искажение отдельных элементов объектов культурного наследия;

2) строительство капитальных и временных зданий и сооружений (хозяйственные постройки, гаражи) на территориях объектов культурного наследия, в том числе линейных объектов (кроме необходимых для объекта

культурного наследия), сооружений на линейных объектах, вышек сотовой связи, установка информационных и рекламных конструкций, вывесок, навесов, киосков, автостоянок;

3) хозяйственная деятельность, в том числе градостроительная, создающая угрозу повреждения, разрешения, уничтожения объектов культурного наследия, и мешающая их реставрации, ремонту, приспособлению для современного использования

4) реконструкция существующих на территориях памятников зданий и сооружений с увеличением параметров;

5) увеличение объемно-пространственных характеристик существующих на территории памятников объектов капитального строительства и некапитальных объектов;

6) самовольные посадки (порубки) деревьев и кустарников;

7) ведение землеустроительных, земляных, строительных, мелиоративных, хозяйственных и иных работ, не связанных с сохранением объектов культурного наследия;

8) использование пиротехнических средств и фейерверков;

9) прокладка новых наземных инженерных сетей (коммуникаций);

10) установка на фасадах, крышах объектов культурного наследия кондиционеров, телеантенн, тарелок спутниковой связи и рекламных конструкций;

11) установка разводов инженерных сетей, наружных электрических щитов, кабель-каналов на фасадах объектов культурного наследия, раскрывающихся наиболее полно при визуальном восприятии объектов;

12) установка технических средств организации дорожного движения (дорожные знаки, дорожная разметка, светофорные объекты);

13) проведение всех видов земляных и строительных работ без спасательных археологических работ;

14) поиск, выявление объектов археологического наследия без разрешения (открытого листа);

15) создание разрушающих вибрационных нагрузок динамическим воздействием на грунты;

16) размещение стоянок автомашин вне специально организованных мест;

17) памятники и ансамбли, находящиеся в общей собственности, включая памятники и ансамбли, относящиеся к жилищному фонду, а также земельные участки в границах территорий памятников и ансамблей разделу не подлежат. Выдел собственниками их доли в натуре не осуществляется.

УТВЕРЖДЕН
приказом инспекции по охране
объектов культурного наследия
Костромской области
от «19» декабря 2023 № 89-НПА

ПРАВОВОЙ РЕЖИМ

использования территории объекта культурного наследия
регионального значения «Церковь Владимирской Богоматери», 1-я пол.
XIX в. (Костромская область, п. Судиславль, ул. Комсомольская, 26а)

1. Правовой режим использования территории объекта культурного наследия регионального значения «Церковь Владимирской Богоматери», 1-я пол. XIX в. (Костромская область, п. Судиславль, ул. Комсомольская, 26а) в пределах координат характерных точек границы территории объекта культурного наследия, согласно приложению № 6 к настоящему приказу.

2. На территории объекта культурного наследия разрешается по согласованию с исполнительным органом государственной власти Костромской области, уполномоченным в области государственной охраны объектов культурного наследия:

1) ведение хозяйственной деятельности, не противоречащей требованиям обеспечения сохранности объекта культурного наследия, не нарушающей целостности объекта культурного наследия и не создающей угрозы его повреждения и позволяющей обеспечить функционирование объекта культурного наследия в современных условиях;

2) работы по сохранению объекта культурного наследия или его отдельных элементов - реставрация, консервация, ремонт и приспособление объекта культурного наследия для современного использования;

3) воссоздание утраченных исторических элементов, в том числе колокольни, ограды и ворот;

4) сохранение функции построек на территории объекта культурного наследия без нарушения предмета охраны;

5) консервация и музеефикация объекта культурного наследия, объектов археологического наследия, а также культурного слоя, на основании комплексных научно-исследовательских работ;

6) ремонт, реконструкция существующих дорог и проездов с использованием в дорожных покрытиях бетона, асфальта, гравия, брусчатки, булыжника, колотого камня, тропинок по естественному основанию;

7) ремонт, реконструкция существующих инженерных сетей (с рекультивацией и благоустройством нарушенных земель) необходимых для

сохранения объекта культурного наследия; размещение линейных объектов, необходимых для объекта культурного наследия;

8) сохранение элементов планировочной структуры территории;

9) сохранение историко-градостроительной или природной среды объекта культурного наследия;

10) научно-исследовательские работы;

11) изыскательские работы, включая археологические изыскания;

12) прокладка новых инженерных сетей (коммуникаций) подземным способом с рекультивацией и благоустройством нарушенных земель;

13) установка ограждения территории в соответствии со стилистикой объекта культурного наследия;

14) размещение на фасадах объекта культурного наследия информационных вывесок по согласованному с органом охраны объектов культурного наследия Костромской области по проекту;

15) благоустройство территории объекта культурного наследия, направленное на сохранение, использование и популяризацию объекта культурного наследия, а также на сохранение и восстановление планировочных, типологических, масштабных характеристик его историко-градостроительной и природной среды;

16) проведение работ, направленных на обеспечение визуального восприятия объекта культурного наследия в его историко-градостроительной и природной среде, в том числе сохранение и восстановление сложившегося в природном ландшафте соотношения открытых и закрытых пространств.

3. В границах территории объекта культурного наследия запрещается:

1) снос и искажение объекта культурного наследия, снос и искажение отдельных элементов объекта культурного наследия;

2) строительство капитальных и временных зданий и сооружений (хозяйственные постройки, гаражи) на территории объекта культурного наследия, в том числе линейных объектов (кроме необходимых для объекта культурного наследия), сооружений на линейных объектах, вышек сотовой связи, установка информационных и рекламных конструкций, вывесок, навесов, киосков, автостоянок;

3) хозяйственная деятельность, в том числе градостроительная, создающая угрозу повреждения, разрешения, уничтожения объекта культурного наследия, и мешающая его реставрации, ремонту, приспособлению для современного использования

4) реконструкция существующих на территории памятника зданий и сооружений с увеличением параметров;

5) увеличение объемно-пространственных характеристик, существующих на территории памятника объектов капитального строительства и некапитальных объектов;

б) самовольные посадки (порубки) деревьев и кустарников;

7) ведение землеустроительных, земляных, строительных, мелиоративных, хозяйственных и иных работ, не связанных с сохранением объекта культурного наследия;

8) использование пиротехнических средств и фейерверков;

9) прокладка новых наземных инженерных сетей (коммуникаций);

10) установка на фасадах, крышах объекта культурного наследия кондиционеров, телеантенн, тарелок спутниковой связи и рекламных конструкций;

11) установка разводов инженерных сетей, наружных электрических щитов, кабель-каналов на фасадах объекта культурного наследия, раскрывающихся наиболее полно при визуальном восприятии объекта;

12) установка технических средств организации дорожного движения (дорожные знаки, дорожная разметка, светофорные объекты);

13) проведение всех видов земляных и строительных работ без спасательных археологических работ;

14) поиск, выявление объектов археологического наследия без разрешения (открытого листа);

15) создание разрушающих вибрационных нагрузок динамическим воздействием на грунты;

16) размещение стоянок автомашин вне специально организованных мест;

17) памятники и ансамбли, находящиеся в общей собственности, включая памятники и ансамбли, относящиеся к жилищному фонду, а также земельные участки в границах территорий памятников и ансамблей разделу не подлежат. Выдел собственниками их доли в натуре не осуществляется.