



ИНСПЕКЦИЯ ПО ОХРАНЕ ОБЪЕКТОВ КУЛЬТУРНОГО НАСЛЕДИЯ КОСТРОМСКОЙ ОБЛАСТИ

ПРИКАЗ

от 21 сентября 2016 года № 151

г. Кострома

Об установлении границы и правового режима использования территории объекта культурного наследия регионального значения «Дом жилой Москвина, 1910-е гг.», расположенного по адресу: Костромская область, пос. Судиславль, ул. Юрьева, д. 6

В соответствии с Федеральным законом от 25 июня 2002 года № 73-ФЗ «Об объектах культурного наследия (памятниках истории и культуры) народов Российской Федерации», Законом Костромской области от 01 апреля 2004 года № 184-ЗКО «Об объектах культурного наследия (памятников истории и культуры), расположенных на территории Костромской области», Положением об инспекции по охране объектов культурного наследия Костромской области, утвержденным постановлением губернатора Костромской области от 16 ноября 2015 года № 206 «Об инспекции по охране объектов культурного наследия Костромской области»,

ПРИКАЗЫВАЮ:

1. Установить границу территории объекта культурного наследия регионального значения «Дом жилой Москвина, 1910-е гг.», расположенного по адресу: Костромская область, пос. Судиславль, ул. Юрьева, д. 6 (приложение № 1);

2. Установить правовой режим использования территории объекта культурного наследия регионального значения «Дом жилой Москвина, 1910-е гг.», расположенного по адресу: Костромская область, пос. Судиславль, ул. Юрьева, д. 6 (приложение № 2);

3. Настоящий приказ вступает в силу со дня его официального опубликования.

Начальник инспекции



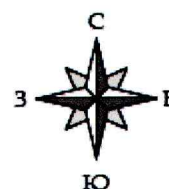
С.Е. Голикова

ПРИЛОЖЕНИЕ № 1
к приказу инспекции по охране
объектов культурного наследия
Костромской области
от « 21 » сентября 2016 № 151





ГРАНИЦА

территории объекта культурного наследия регионального значения
«Дом жилой Москвина, 1910-е гг.», расположенного по адресу:
Костромская область, пос. Судиславль, ул. Юрьева, д. 6

1. Схема границы территории объекта культурного наследия
регионального значения «Дом жилой Москвина, 1910-е гг.»,
расположенного по адресу: Костромская область, пос. Судиславль,
ул. Юрьева, д. 6



Условные обозначения

-  - объект культурного наследия "Дом жилой Москвина, 1910-е гг."
-  - устанавливаемая территория объекта культурного наследия "Дом жилой Москвина, 1910-е гг."
-  - здания, являющиеся объектами культурного наследия
-  - здания, не являющиеся объектами культурного наследия

2. Описание границы территории объекта культурного наследия регионального значения «Дом жилой Москвина, 1910-е гг.», расположенного по адресу: Костромская область, пос. Судиславль, ул. Юрьева, д. 6.

Граница территории объекта культурного наследия регионального значения «Дом жилой Москвина, 1910-е гг.», расположенного по адресу: Костромская область, пос. Судиславль, ул. Юрьева, д. 6 устанавливается по следующим поворотным точкам:

А - Б От поворотной точки А, расположенной на расстоянии 3,0 м от линии застройки ул. Юрьева в сторону проезжей части и на расстоянии 13,8 м от створа боковой северной стены здания автостанции, далее на расстояние 20,27 м параллельно линии застройки улицы до поворотной точки Б;

Б - В От поворотной точки Б, расположенной на расстоянии 3,0 м от линии застройки ул. Юрьева в сторону проезжей части, далее в направлении с запада на восток, под прямым углом к линии застройки улицы на расстояние 19,97 м до поворотной точки В;

В - Г От поворотной точки В, расположенной на расстоянии 16,97 м в направлении востока от линии застройки ул. Юрьева, далее на расстояние 20,27 м параллельно линии застройки улицы до поворотной точки Г;

Г - А От поворотной точки Г, расположенной на расстоянии 16,97 м в направлении востока от линии застройки ул. Юрьева, далее на расстояние 19,97 м под прямым углом к линии застройки ул. Юрьева до поворотной точки А, расположенной на расстоянии 3,0 м от линии застройки улицы в сторону проезжей части.

3. Координаты характерных точек границы территории объекта культурного наследия регионального значения «Дом жилой Москвина, 1910-е гг.», расположенного по адресу: Костромская область, пос. Судиславль, ул. Юрьева, д. 6:

| Обозначение (номер) характерной точки | Координаты характерных точек во Всемирной геодезической системе координат (WGS-84) | | Координаты характерных точек в местной системе координат (МСК-44) | |
|---------------------------------------|------------------------------------------------------------------------------------|-------------------|-------------------------------------------------------------------|---------------|
| | Северной широты | Восточной долготы | X | Y |
| А | 57°52'57.62747" | 41°42'27.83003" | 303 578.824 | 1 259 471.697 |
| Б | 57°52'58.26806" | 41°42'28.08163" | 303 598.652 | 1 259 475.797 |
| В | 57°52'58.13668" | 41°42'29.26750" | 303 594.633 | 1 259 495.349 |
| Г | 57°52'57.49535" | 41°42'29.01827" | 303 574.782 | 1 259 491.288 |

ПРАВОВОЙ РЕЖИМ

использования территории объекта культурного наследия регионального значения «Дом жилой Москвина, 1910-е гг.», расположенного по адресу:
Костромская область, пос. Судиславль, ул. Юрьева, д. 6

Правовой режим использования территории объекта культурного наследия регионального значения «Дом жилой Москвина, 1910-е гг.», расположенного по адресу: Костромская область, пос. Судиславль, ул. Юрьева, д. 6, в пределах координат характерных точек границы территории объекта культурного наследия А-Б-В-Г, согласно приложению № 1 к настоящему приказу:

1. На территории объекта культурного наследия разрешается:

1) работы по сохранению объекта культурного наследия посредством проведения направленных на обеспечение его физической сохранности ремонтно-реставрационных работ, в том числе работ по воссозданию памятника, приспособлению его под современное использование, а так же научно-исследовательских, изыскательских, проектных и производственных работ, научно-методического руководства, технического и авторского надзора на основании письменного разрешения и задания на проведение работ по сохранению объекта культурного наследия, и в соответствии с документацией, согласованной органом исполнительной власти, уполномоченным в области охраны объектов культурного наследия;

2) работы по благоустройству и озеленению;

3) работы по прокладке и реконструкции инженерных коммуникаций, земляные, мелиоративные и другие работы, не нарушающие целостность места непосредственного расположения утраченного объекта, проведение археологических работ по разрешению органа исполнительной власти, уполномоченного в области охраны объектов культурного наследия;

4) размещение информационных вывесок в соответствии с документацией, согласованной органом исполнительной власти, уполномоченным в области охраны объектов культурного наследия.

2. На территории объекта культурного наследия запрещается:

1) демонтаж и перепланировка существующих сооружений, представляющих историко-культурную ценность;

2) проектирование и проведение землеустроительных, земляных, строительных, мелиоративных, хозяйственных и иных работ, за исключением работ по сохранению объекта культурного наследия и (или) его территории, а так же хозяйственной деятельности, не нарушающей

целостности места непосредственного расположения объекта культурного наследия;

3) строительство зданий и сооружений;

4) перепланировка и прокладка дорог;

5) установка рекламных конструкций, временных построек, киосков и тому подобное;

6) самовольная посадка и вырубка деревьев и кустарников;

7) захламление территории.