



**ИНСПЕКЦИЯ ПО ОХРАНЕ ОБЪЕКТОВ КУЛЬТУРНОГО
НАСЛЕДИЯ КОСТРОМСКОЙ ОБЛАСТИ**

ПРИКАЗ

от «8» ноября 2023 года № 68-НПА

г. Кострома

**Об утверждении границы и правового режима использования
территории объектов культурного наследия федерального значения
«Комплекс зданий: Церковь Троицы, 1668 г.;
Церковь Михаила Архангела, 1668 г.; Трапезная, 1688 г.;
Усыпальница, 1668 г. Стены и башни, 1668 г.»
(Костромская область, Буйский район, село Ликурга)**

В соответствии с Федеральным законом от 25 июня 2002 года № 73-ФЗ «Об объектах культурного наследия (памятниках истории и культуры) народов Российской Федерации», Положением об инспекции по охране объектов культурного наследия Костромской области, утвержденным постановлением губернатора Костромской области от 16 ноября 2015 года № 206 «Об инспекции по охране объектов культурного наследия Костромской области»,

ПРИКАЗЫВАЮ:

1. Утвердить:

1) границу территории объектов культурного наследия федерального значения «Комплекс зданий: Церковь Троицы, 1668 г.; Церковь Михаила Архангела, 1668 г.; Трапезная, 1688 г.; Усыпальница, 1668 г. Стены и башни, 1668 г.» (адрес в соответствии с актом о постановке на государственную охрану: Костромская область, Буйский район, село Ликурга; адрес в соответствии с Федеральной информационной адресной системой: Костромская область, муниципальный район Буйский, сельское поселение Центральное, село Ликурга, улица Троицкая, дом 46А) (приложение № 1);

2) правовой режим использования территории объектов культурного наследия федерального значения «Комплекс зданий: Церковь Троицы, 1668 г.; Церковь Михаила Архангела, 1668 г.; Трапезная, 1688 г.»;

Усыпальница, 1668 г. Стены и башни, 1668 г.» (адрес в соответствии с актом о постановке на государственную охрану: Костромская область, Буйский район, село Ликурга; адрес в соответствии с Федеральной информационной адресной системой: Костромская область, муниципальный район Буйский, сельское поселение Центральное, село Ликурга, улица Троицкая, дом 46А) (приложение № 2).

2. Настоящий приказ вступает в силу со дня его официального опубликования.

Начальник инспекции



С.Е. Голикова

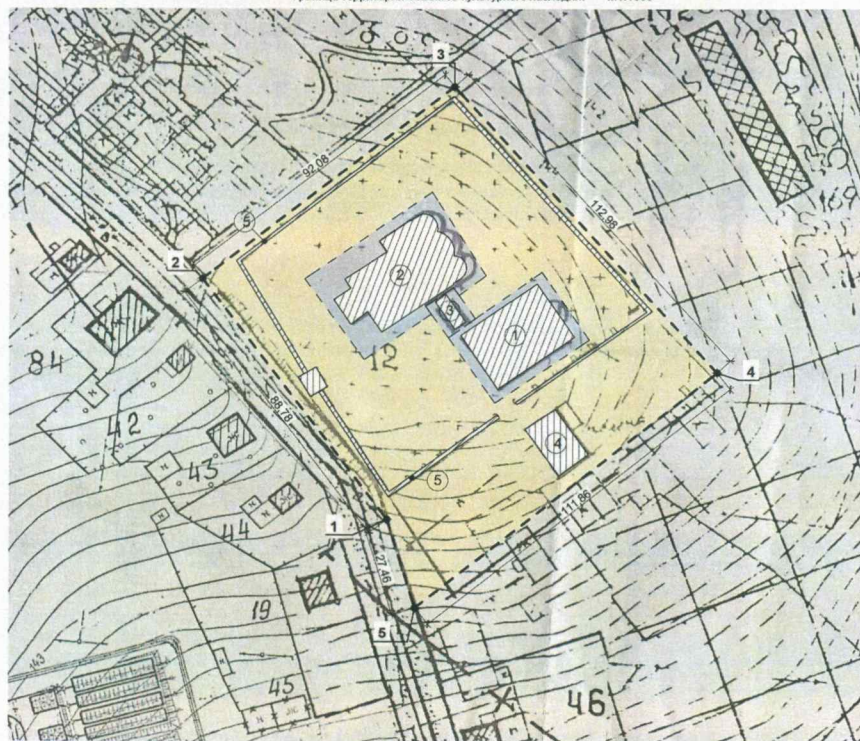
УТВЕРЖДЕНА
приказом инспекции по охране
объектов культурного наследия
Костромской области
от « 8 » ноября 2023 № 68-Н/ТА

ГРАНИЦА









территории объектов культурного наследия федерального значения
«Комплекс зданий: Церковь Троицы, 1668 г.;
Церковь Михаила Архангела, 1668 г.; Трапезная, 1688 г.;
Усыпальница, 1668 г. Стены и башни, 1668 г.»
(Костромская область, Буйский район, село Ликурга)

1. Схема границы территории объектов культурного наследия федерального значения «Комплекс зданий: Церковь Троицы, 1668 г.; Церковь Михаила Архангела, 1668 г.; Трапезная, 1688 г.; Усыпальница, 1668 г. Стены и башни, 1668 г.» (Костромская область, Буйский район, село Ликурга)

Граница территории объектов культурного наследия. М1:1000



Условные обозначения:

-  - граница территории объекта культурного наследия;
-  - Объект культурного наследия федерального значения "Комплекс зданий: Церковь Михаила Архангела, 1668г.;
-  - Объект культурного наследия федерального значения "Церковь Троицы, 1668г.;
-  - Объект культурного наследия федерального значения "Усыпальница, 1668г.;
-  - Объект культурного наследия федерального значения "Трапезная, 1688г.;
-  - Объект культурного наследия федерального значения "Стены и Башни, 1668г.;
-  - обозначение характерной точки границы территории объекта культурного наследия;
-  - Земельные участки по кадастровому учету

2. Координаты характерных точек границы территории объектов культурного наследия федерального значения «Комплекс зданий: Церковь Троицы, 1668 г.; Церковь Михаила Архангела, 1668 г.; Трапезная, 1688 г.; Усыпальница, 1668 г. Стены и башни, 1668 г.» (Костромская область, Буйский район, село Ликурга)

Обозначение характерной точки	Координаты характерных точек в местной системе координат (МСК-44) г. Кострома		Метод определения	Средняя квадратичная погрешность положения характерной точки (Mt), м
	X	Y		
1	381615,78	1267191,1	Картометрический	0,2
2	381686,73	1267137,74	Картометрический	0,2
3	381742,87	1267210,73	Картометрический	0,2
4	381659,27	1267286,73	Картометрический	0,2
5	381589,56	1267199,25	Картометрический	0,2
1	381615,78	1267191,1	Картометрический	0,2

УТВЕРЖДЕН
приказом инспекции по охране
объектов культурного наследия
Костромской области
от « 8 » ноября 2023 № 68-ИПА

ПРАВОВОЙ РЕЖИМ

использования территории объектов культурного наследия
федерального значения «Комплекс зданий: Церковь Троицы, 1668 г.;
Церковь Михаила Архангела, 1668 г.; Трапезная, 1688 г.;
Усыпальница, 1668 г. Стены и башни, 1668 г.»
(Костромская область, Буйский район, село Ликурга)

1. Правовой режим использования территории объектов культурного наследия федерального значения «Комплекс зданий: Церковь Троицы, 1668 г.; Церковь Михаила Архангела, 1668 г.; Трапезная, 1688 г.; Усыпальница, 1668 г. Стены и башни, 1668 г.» (Костромская область, Буйский район, село Ликурга), в пределах координат характерных точек границы территории объектов культурного наследия 1-2-3-4-5-1, согласно приложению № 1 к настоящему приказу.

2. На территории объектов культурного наследия разрешается:

1) ведение хозяйственной деятельности, не противоречащей требованиям обеспечения сохранности объектов культурного наследия и позволяющей обеспечить функционирование объектов культурного наследия в современных условиях;

2) реставрация, консервация, ремонт и приспособление объектов культурного наследия для современного использования;

3) проведение комплексных научно-исследовательских и изыскательских работ, на объектах культурного наследия регионального и федерального значений (включая объекты археологии) и выявленных объектах культурного наследия;

4) сохранение элементов планировочной структуры исторической застройки села Ликурга;

5) восстановление и сохранение историко-градостроительной среды объектов культурного наследия, в параметрах не более габаритов ранее существовавших объектов, выявленным по историко-архивным исследованиям на основании проектной документации, согласованной с органом охраны объектов культурного наследия Костромской области;

6) установка ограждения территории в соответствии со стилистикой объекта культурного наследия;

7) проведение спасательных археологических полевых работ;

8) организация и уход за зелеными насаждениями, в т.ч. цветоводство и озеленение с разбивкой клумб перед объектом культурного наследия и на его территории;

9) организация пешеходных дорожек;

10) ремонт, реконструкция существующих инженерных сетей (коммуникаций);

11) благоустройство территории с исключением контрастных сочетаний и ярких цветов; при организации пешеходных дорожек применение традиционных материалов (дерево, камень, кирпич, булыжник) или материалов, имитирующих исторические;

12) проведение работ по озеленению территории;

13) санитарные рубки деревьев при условии сохранения процента озелененных и застроенных территорий;

14) организация вертикальной планировки территории с установкой решеток ливневой канализации;

15) сохранение элементов существующего природного ландшафта;

16) размещение информационных вывесок на фасадах объекта культурного наследия и информационных конструкций на его территории по согласованному с органом охраны объектов культурного наследия Костромской области проекту;

17) снос поздних хозяйственных построек, сараев, гаражей, дифференцированных по видам отделки и их капитальности.

18) ремонт, реконструкция существующих объектов капитального строительства и некапитальных объектов, не являющихся объектами культурного наследия без увеличения объемно-пространственных характеристик.

3. В границах территории объектов культурного наследия запрещается:

1) строительство зданий и сооружений;

2) увеличение объемно-пространственных характеристик, существующих на территории ансамбля объектов капитального строительства;

3) градостроительная, хозяйственная и иная деятельность, создающая угрозу повреждения, разрушения или уничтожения объектов культурного наследия и выявленных объектов культурного наследия;

4) самовольная вырубка деревьев, уничтожение травяного покрова;

5) установка на фасадах, крышах объекта культурного наследия кондиционеров, телеантенн, тарелок спутниковой связи и рекламных конструкций;

6) установка разводов инженерных сетей, наружных электрических щитов кабель каналов на фасадах объекта культурного наследия, раскрывающихся наиболее полно при визуальном восприятии объекта;

7) размещение рекламных конструкций (за исключением допустимых согласно ст. 35.1 Федерального закона об объектах культурного наследия);

8) размещение стоянок автомашин вне специально организованных мест;

9) транзитное движение транспорта по территории, за исключением служебных машин и машин специального назначения;

10) создание разрушающих вибрационных нагрузок динамическим воздействием на грунты в зоне их взаимодействия с объектом культурного наследия и выявленными объектами культурного наследия;

11) проведение всех видов земляных и строительных работ без спасательных археологических полевых работ;

12) изменение рельефа - высотные отметки не могут изменяться более чем на 1 метр, кроме случаев вынужденного изменения рельефа в целях благоустройства и прокладки пешеходных дорожек, обеспечения безопасности, а также реконструкции существующих проездов и устройству новых;

13) памятники и ансамбли, находящиеся в общей собственности, включая памятники и ансамбли, относящиеся к жилищному фонду, а также земельные участки в границах территорий памятников и ансамблей разделу не подлежат. Выдел собственниками их доли в натуре не осуществляется.