



## ИНСПЕКЦИЯ ПО ОХРАНЕ ОБЪЕКТОВ КУЛЬТУРНОГО НАСЛЕДИЯ КОСТРОМСКОЙ ОБЛАСТИ

### ПРИКАЗ

от «20» 07 2018 года № 80

г. Кострома

#### **Об установлении границы и правового режима использования территории объекта культурного наследия регионального значения «Здание приходского училища», 1910-е гг., расположенного по адресу: Костромская область, г. Кострома, ул. Галичская, 1/59**

В соответствии с Федеральным законом от 25 июня 2002 года № 73-ФЗ «Об объектах культурного наследия (памятниках истории и культуры) народов Российской Федерации», Законом Костромской области от 1 апреля 2004 года № 184-ЗКО «Об объектах культурного наследия (памятниках истории и культуры), расположенных на территории Костромской области», Положением об инспекции по охране объектов культурного наследия Костромской области, утвержденным постановлением губернатора Костромской области от 16 ноября 2015 года № 206 «Об инспекции по охране объектов культурного наследия Костромской области»

#### **ПРИКАЗЫВАЮ:**

1. Установить границу территории объекта культурного наследия регионального значения «Здание приходского училища», 1910-е гг., расположенного по адресу: Костромская область, г. Кострома, ул. Галичская, 1/59 (адрес согласно выписке из адресного реестра от 4.12.2014г. № 105: Костромская область, г. Кострома, ул. Маршала Новикова, 59) (приложение № 1).

2. Установить правовой режим использования территории объекта культурного наследия регионального значения «Здание приходского училища», 1910-е гг., расположенного по адресу: Костромская область, г. Кострома, ул. Галичская, 1/59 (адрес согласно выписке из адресного реестра от 4.12.2014г. № 105: Костромская область, г. Кострома, ул. Маршала Новикова, 59) (приложение № 2).

3. Настоящий приказ вступает в силу со дня его официального опубликования.

Начальник инспекции



С.Е. Голикова

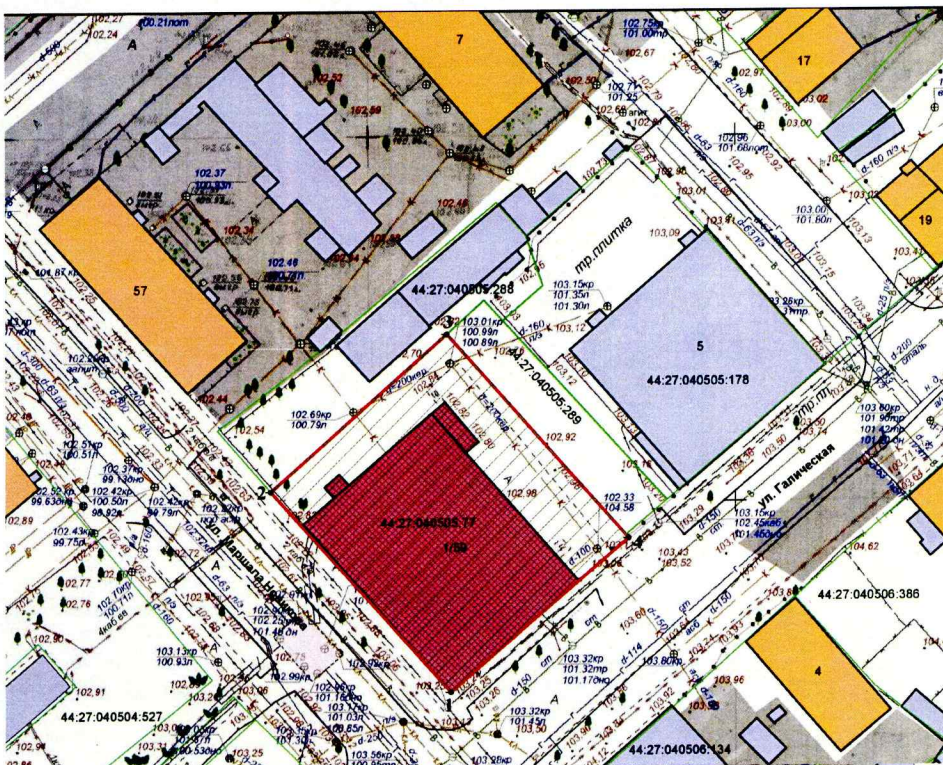
УТВЕРЖДЕНА  
 приказом инспекции по охране  
 объектов культурного наследия  
 Костромской области  
 от «20» 07 2018 г. № 80

## ГРАНИЦА








территории объекта культурного наследия регионального значения  
 «Здание приходского училища», 1910-е гг.,  
 расположенного по адресу: Костромская область, г. Кострома,  
 ул. Галичская, 1/59

1. Схема границы территории объекта культурного наследия  
 регионального значения «Здание приходского училища», 1910-е гг.,  
 расположенного по адресу: Костромская область, г. Кострома,  
 ул. Галичская, 1/59

Граница территории объекта культурного наследия регионального значения: «Здание приходского училища, 1910-е гг.» г. Кострома, ул. Галичская, 1/59.  
 М 1 : 500.



### УСЛОВНЫЕ ОБОЗНАЧЕНИЯ:

-  - объект культурного наследия регионального значения "Здание приходского училища, 1910-е гг."
-  - устанавливаемая граница территории объекта культурного наследия регионального значения "Здание приходского училища, 1910-е гг." (граница земельного участка по кадастровому плану 44:27.040505.77). Общая площадь S=1171м².
-  - границы территории сопутствующих земельных участков по кадастровому плану, получены с сайта Росреестра (<https://rosreestr.ru>).
-  - Устанавливаемая граница территории ОКН регионального значения "Здание приходского училища, 1910-е гг."
-  - объекты культурного наследия регионального значения:  
 1. Каменный жилой дом XVIII века (г. Кострома, ул. Галичская, 2).
-  - жилые строения не являющиеся ОКН.
-  - нежилые строения.

### Примечание:

1. Площадь определена графическим методом по топосъемке, средняя квадратическая погрешность площади земельного участка составляет 0,1м².

2. Описание границы территории объекта культурного наследия регионального значения «Здание приходского училища», 1910-е гг., расположенного по адресу: Костромская область, г. Кострома, ул. Галичская, 1/59.

Граница территории объекта культурного наследия регионального значения «Здание приходского училища», 1910-е гг., расположенного по адресу: Костромская область, г. Кострома, ул. Галичская, 1/59, устанавливается по следующим поворотным точкам:

1 - 2 от поворотной точки 1, расположенной на южном углу строения «Здание приходского училища», 1910-е гг., г. Кострома, ул. Галичская, 1/59, далее вдоль юго-западного фасада по линии застройки улицы Маршала Новикова, на протяжении 36,78 м до поворотной точки 2;

2 - 3 от поворотной точки 2, далее в северо-восточном направлении, параллельно северо-западному фасаду строения «Здание приходского училища», 1910-е гг., г. Кострома, ул. Галичская, 1/59, на протяжении 32,17 м до поворотной точки 3;

3 - 4 от поворотной точки 3, далее в юго-восточном направлении, параллельно северо-восточному фасаду строения «Здание приходского училища», 1910-е гг., г. Кострома, ул. Галичская, 1/59, на протяжении 37,35 м до поворотной точки 4;

4 - 1 от поворотной точки 4, далее в юго-западном направлении, по линии застройки улицы Галичской, вдоль юго-восточного фасада «Здание приходского училища», 1910-е гг., на протяжении 31,99 м до поворотной точки 1;

3. Координаты характерных точек границы территории объекта культурного наследия регионального значения «Здание приходского училища», 1910-е гг., расположенного по адресу: Костромская область, г. Кострома, ул. Галичская, 1/59.

Обозначение (номер) характерной точки	Координаты характерных точек во Всемирной геодезической системе координат (WGS-84)		Координаты характерных точек в местной системе координат (МСК-44)	
	Северной широты	Восточной долготы	X	Y
1	57°46'19.561"	40°56'34.820"	291414.82	1213993.30
2	57°46'20.441"	40°56'33.322"	291442.24	1213968.79
3	57°46'21.141"	40°56'34.761"	291463.68	1213992.77
4	57°46'20.244"	40°56'36.274"	291435.71	1214017.53

УТВЕРЖДЕН  
приказом инспекции по охране  
объектов культурного наследия  
Костромской области  
от «20» 07 2018 г. № 80

### ПРАВОВОЙ РЕЖИМ

использования территории объекта культурного наследия регионального значения «Здание приходского училища», 1910-е гг., расположенного по адресу: Костромская область, г. Кострома, ул. Галичская, 1/59.

Правовой режим использования территории объекта культурного наследия регионального значения «Здание приходского училища», 1910-е гг., расположенного по адресу: Костромская область, г. Кострома, ул. Галичская, 1/59, в пределах координат характерных точек границы территории объекта культурного наследия 1-2-3-4, согласно приложению № 1 к настоящему приказу.

1. На территории объекта культурного наследия разрешается ведение хозяйственной деятельности, не противоречащей требованиям обеспечения сохранности объекта культурного наследия и позволяющей обеспечить функционирование объекта культурного наследия в современных условиях:

1) сохранение, воссоздание объекта культурного наследия посредством проведения направленных на обеспечение его физической сохранности ремонтно-реставрационных работ, в том числе работ по консервации, ремонту, реставрации памятника, приспособлению его под современное использование, а так же научно-исследовательских, изыскательских, проектных и производственных работ, научно-методического руководства, технического и авторского надзора на основании письменного разрешения и задания на проведение работ по сохранению объекта культурного наследия, и в соответствии с документацией, согласованной органом исполнительной власти, уполномоченным в области охраны объектов культурного наследия;

2) работы по благоустройству и озеленению;

3) обеспечение мер пожарной безопасности объекта культурного наследия;

4) защита объекта культурного наследия от динамических воздействий;

5) работы по прокладке и реконструкции инженерных коммуникаций, земляные, мелиоративные и другие работы, не нарушающие целостность объекта культурного наследия и не создающие угрозу его повреждения, разрушения или уничтожения, угрозы пожара, проведение археологических работ на основании письменного разрешения органом исполнительной власти, уполномоченным в области охраны объектов культурного наследия;

6) размещение информационных надписей и обозначений, содержащих сведения об объекте культурного наследия, в соответствии с документацией,

согласованной органом исполнительной власти, уполномоченным в области охраны объектов культурного наследия;

3. На территории объекта культурного наследия запрещается:

1) строительство объектов капитального строительства;

2) увеличение объемно-пространственных характеристик существующих на территории памятника или ансамбля объектов капитального строительства;

3) проведение земляных, строительных, мелиоративных и иных работ, за исключением работ по сохранению объекта культурного наследия или его отдельных элементов, сохранению историко-градостроительной или природной среды объекта культурного наследия;

4) выдел собственниками в натуре доли объекта культурного наследия, земельного участка в границе территории объекта культурного наследия.