



## ИНСПЕКЦИЯ ПО ОХРАНЕ ОБЪЕКТОВ КУЛЬТУРНОГО НАСЛЕДИЯ КОСТРОМСКОЙ ОБЛАСТИ

### ПРИКАЗ

от « 6 » июля 2017 года № 69

г. Кострома

#### **Об установлении границы и правового режима использования территории объекта культурного наследия регионального значения «Дом жилой Я.А. Решикова, 1795 г.», расположенного по адресу: г. Кострома, Чайковского, 19**

В соответствии с Федеральным законом от 25 июня 2002 года № 73-ФЗ «Об объектах культурного наследия (памятниках истории и культуры) народов Российской Федерации», Законом Костромской области от 1 апреля 2004 года № 184-ЗКО «Об объектах культурного наследия (памятников истории и культуры), расположенных на территории Костромской области», Положением об инспекции по охране объектов культурного наследия Костромской области, утвержденным постановлением губернатора Костромской области от 16 ноября 2015 года № 206 «Об инспекции по охране объектов культурного наследия Костромской области»,

**ПРИКАЗЫВАЮ:**

1. Установить границу территории объекта культурного наследия регионального значения «Дом жилой Я.А. Решикова, 1795 г.», расположенного по адресу: г. Кострома, Чайковского, 19 (приложение № 1);
2. Установить правовой режим использования территории объекта культурного наследия регионального значения «Дом жилой Я.А. Решикова, 1795 г.», расположенного по адресу: г. Кострома, Чайковского, 19 (приложение № 2);
3. Настоящий приказ вступает в силу со дня его официального опубликования.

Врио начальника инспекции



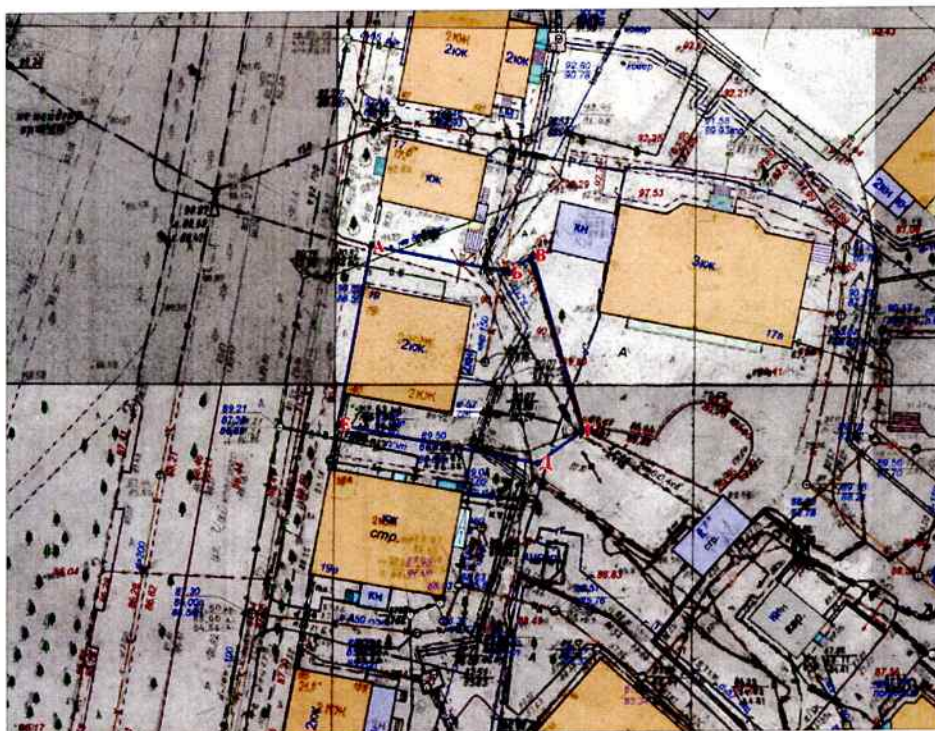
 Ю.Н. Назарова

УТВЕРЖДЕНА  
приказом инспекции по охране  
объектов культурного наследия  
Костромской области  
от « 6 » июле 2017 № 69



### ГРАНИЦА

территории объекта культурного наследия регионального значения  
«Дом жилой Я.А. Решикова, 1795 г.», расположенного по адресу:  
г. Кострома, Чайковского, 19

1. Схема границы территории объекта культурного наследия  
регионального значения «Дом жилой Я.А. Решикова, 1795 г.»,  
расположенного по адресу: г. Кострома, Чайковского, 19



#### УСЛОВНЫЕ ОБОЗНАЧЕНИЯ:

-  - Проектируемые границы территории объекта культурного наследия регионального значения «Дом жилой Я.А. Решикова, 1795 г.» (г. Кострома, ул. Чайковского, 19)
-  А - Поворотные точки границы

Масштаб 1:500

2. Описание границы территории объекта культурного наследия регионального значения «Дом жилой Я.А. Решикова, 1795 г.», расположенного по адресу: г. Кострома, Чайковского, 19.

Граница территории объекта культурного наследия регионального значения «Дом жилой Я.А. Решикова, 1795 г.», расположенного по адресу: г. Кострома, Чайковского, 19 устанавливается по следующим поворотным точкам:

А-Б: От поворотной точки А, примыкающей к северо-западному углу существующего металлического ограждения, на расстояние 19,62 м в восточном направлении до поворотной точки Б, примыкающей к углу ограждения.

Б-В: От поворотной точки Б вдоль существующего металлического ограждения на расстояние 3,99 м в северо-восточном направлении до поворотной точки В, примыкающей к северному углу ограждения.

В-Г: От поворотной точки В вдоль существующего металлического ограждения на расстояние 25,59 м в юго-восточном направлении до поворотной точки Г, примыкающей к юго-восточному углу ограждения.

Г-Д: От поворотной точки Г вдоль существующего металлического ограждения на расстояние 7,79 м в юго-западном направлении до поворотной точки Д, примыкающей к южному углу ограждения.

Д-Е: От поворотной точки Д вдоль существующего металлического ограждения на расстояние 28,39 м в западном направлении до поворотной точки Е, расположенной на линии застройки улицы Чайковского.

Е-А: От поворотной точки Е вдоль линии застройки улицы Чайковского на расстояние 25,45 м в северном направлении до поворотной точки А.

3. Координаты характерных точек границы территории объекта культурного наследия регионального значения «Дом жилой Я.А. Решикова, 1795 г.», расположенного по адресу: г. Кострома, Чайковского, 19

Обозначение (номер) характерной точки	Координаты характерных точек во Всемирной геодезической системе координат (WGS-84)		Координаты характерных точек в местной системе координат (МСК-44)	
	Северной широты	Восточной долготы	X	Y
А	57° 45' 45.3816"	40° 55' 49.4292"	290 367.72	1 213 225.67
Б	57° 45' 45.2628"	40° 55' 50.592"	290 363.89	1 213 244.91
В	57° 45' 45.342"	40° 55' 50.7864"	290 366.24	1 213 248.14
Г	57° 45' 44.5464"	40° 55' 51.222"	290 341.61	1 213 255.09
Д	57° 45' 44.3952"	40° 55' 50.844"	290 337.01	1 213 248.80
Е	57° 45' 44.5716"	40° 55' 49.1592"	290 342.70	1 213 220.99

УТВЕРЖДЕН  
приказом инспекции по охране  
объектов культурного наследия  
Костромской области  
от « 6 » июня 2017 № 68

## ПРАВОВОЙ РЕЖИМ

использования территории объекта культурного наследия регионального значения «Дом жилой Я.А. Решикова, 1795 г.», расположенного по адресу:  
г. Кострома, Чайковского, 19

1. Правовой режим использования территории объекта культурного наследия регионального значения «Дом жилой Я.А. Решикова, 1795 г.», расположенного по адресу: г. Кострома, Чайковского, 19, в пределах координат характерных точек границы территории объекта культурного наследия А-Б-В-Г-Д-Е, согласно приложению № 1 к настоящему приказу:

2. На территории объекта культурного наследия разрешается ведение хозяйственной деятельности, не противоречащей требованиям обеспечения сохранности объекта культурного наследия и позволяющей обеспечить функционирование объекта культурного наследия в современных условиях:

1) проведение работ по установке информационных надписей и обозначений, содержащих сведения об объекте культурного наследия;

2) проведение работ по благоустройству территории объекта культурного наследия, направленных на сохранение, использование и популяризацию объекта культурного наследия;

3) осуществление хозяйственной деятельности, необходимой для обеспечения сохранности объекта культурного наследия;

4) прокладка подземных инженерных коммуникаций, необходимых для сохранения и функционирования объекта культурного наследия;

5) проведение работ, направленных на обеспечение визуального восприятия объекта культурного наследия в его градостроительной и природной среде, в том числе сохранение и восстановление сложившегося в природном ландшафте соотношения открытых и закрытых пространств;

6) проведение работ по обеспечению пожарной безопасности объекта культурного наследия, его защиты от динамических воздействий.

3. На территории объекта культурного наследия запрещается:

1) строительство объектов капитального строительства;

2) увеличение объемно-пространственных характеристик существующих на территории памятника или ансамбля объектов капитального строительства;

3) проведение земляных, строительных, мелиоративных и иных работ, за исключением работ по сохранению объекта культурного наследия или его

отдельных элементов, сохранению историко-градостроительной или природной среды объекта культурного наследия.