



## **ИНСПЕКЦИЯ ПО ОХРАНЕ ОБЪЕКТОВ КУЛЬТУРНОГО НАСЛЕДИЯ КОСТРОМСКОЙ ОБЛАСТИ**

### **ПРИКАЗ**

№ 9-НПА от 20.01.2025

г. Кострома

**Об утверждении границ и правового режима использования территории объектов культурного наследия регионального значения «Часовня», кон. XIX в. (Костромской район, д. Стрельниково Шунгенской сел. адм.) и «Часовня», сер. XIX в. (Костромской район, д. Стрельниково Шунгенской сел. адм.)**

В соответствии с Федеральным законом от 25 июня 2002 года № 73-ФЗ «Об объектах культурного наследия (памятниках истории и культуры) народов Российской Федерации», Положением об инспекции по охране объектов культурного наследия Костромской области, утвержденным постановлением губернатора Костромской области от 16 ноября 2015 года № 206 «Об инспекции по охране объектов культурного наследия Костромской области»,

**ПРИКАЗЫВАЮ:**

1. Утвердить:

1) границу территории объекта культурного наследия регионального значения «Часовня», кон. XIX в. (адрес в соответствии с актом о постановке на государственную охрану: Костромской район, д. Стрельниково Шунгенской сел. адм.; адрес в соответствии с Федеральной информационной адресной системой: Костромская область, муниципальный район Костромской, сельское поселение Шунгенское, деревня Стрельниково, улица Омелинская) (приложение № 1);


2) границу территории объекта культурного наследия регионального значения «Часовня», сер. XIX в. (адрес в соответствии с актом о постановке на государственную охрану: Костромской район, д.

Стрельниково Шунгенской сел. адм.; адрес в соответствии с Федеральной информационной адресной системой: Костромская область, муниципальный район Костромской, сельское поселение Шунгенское, деревня Стрельниково, улица Нагорная) (приложение № 2)

3) правовой режим использования территорий объектов культурного наследия регионального значения «Часовня», кон. XIX в. (адрес в соответствии с актом о постановке на государственную охрану: Костромской район, д. Стрельниково Шунгенской сел. адм.; адрес в соответствии с Федеральной информационной адресной системой: Костромская область, муниципальный район Костромской, сельское поселение Шунгенское, деревня Стрельниково, улица Омелинская); «Часовня», сер. XIX в. (адрес в соответствии с актом о постановке на государственную охрану: Костромской район, д. Стрельниково Шунгенской сел. адм.; адрес в соответствии с Федеральной информационной адресной системой: Костромская область, муниципальный район Костромской, сельское поселение Шунгенское, деревня Стрельниково, улица Нагорная) (приложение № 3).

2. Настоящий приказ вступает в силу со дня его официального опубликования.

Начальник инспекции



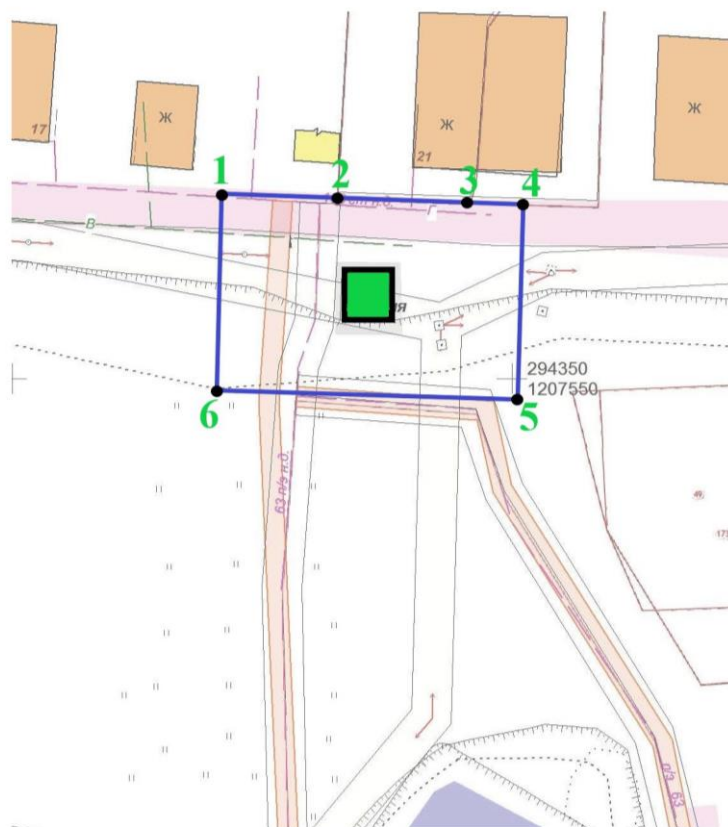
С.Е. Голикова

УТВЕРЖДЕНА  
приказом инспекции по охране  
объектов культурного наследия  
Костромской области

№ 9-НПА от 20.01.2025

**ГРАНИЦА**  
территории объекта культурного наследия  
регионального значения «Часовня», кон. XIX в.  
(Костромской район, д. Стрельниково Шунгенской сел. адм.)

1. Схема границы территории объекта культурного наследия  
регионального значения «Часовня», кон. XIX в. (Костромской район, д.  
Стрельниково Шунгенской сел. адм.)



- граница территории объекта культурного наследия **М 1:500**
- — характерная (поворотная) точка границы территории объекта культурного наследия
- 1-6 — номера характерных (поворотных) точек границы территории объекта культурного наследия
- — объект культурного наследия

2. Координаты характерных точек границы территории объекта культурного наследия регионального значения «Часовня», кон. XIX в. (Костромской район, д. Стрельниково Шунгенской сел. адм.)

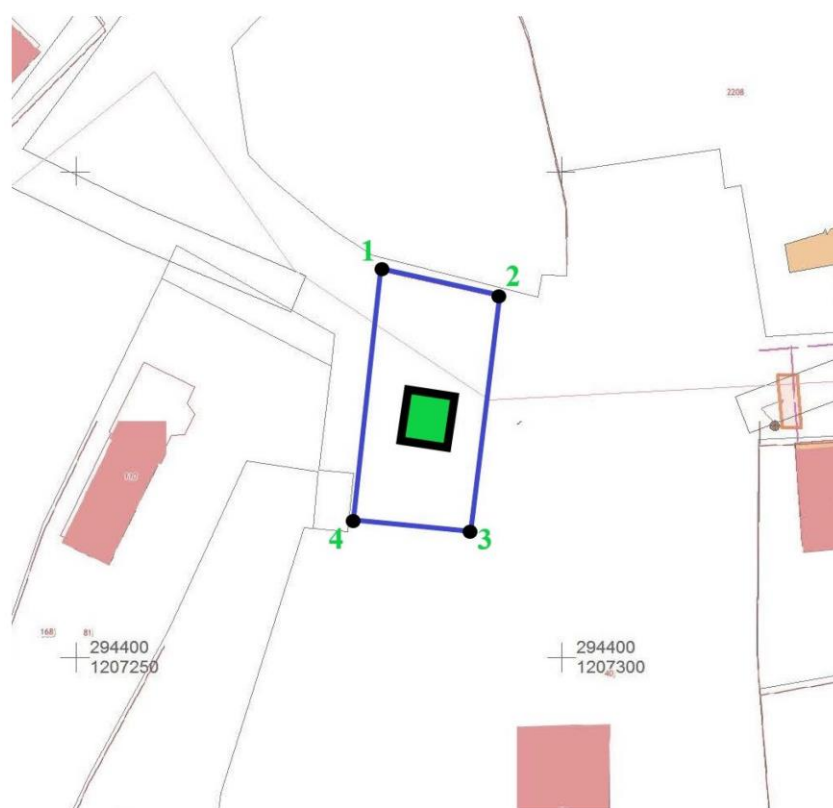
Обозначение характерной точки	Координаты характерных точек в местной системе координат (МСК-44) г. Кострома		Метод определения	Средняя квадратичная погрешность положения характерной точки (Mt), м
	X	Y		
1	294369.02	1207520.66	Картометрический	0,6
2	294368.66	1207532.51	Картометрический	0,6
3	294368.24	1207545.83	Картометрический	0,6
4	294368.05	1207551.83	Картометрический	0,6
5	294347.78	1207551.17	Картометрический	0,6
6	294348.75	1207520.01	Картометрический	0,6
1	294369.02	1207520.66	Картометрический	0,6




УТВЕРЖДЕНА  
приказом инспекции по охране  
объектов культурного наследия  
Костромской области

№ 9-НПА от 20.01.2025

**ГРАНИЦА**  
территории объекта культурного наследия  
регионального значения «Часовня», сер. XIX в.  
(Костромской район, д. Стрельниково Шунгенской сел. адм.)

1. Схема границы территории объекта культурного наследия  
регионального значения «Часовня», сер. XIX в. (Костромской район, д.  
Стрельниково Шунгенской сел. адм.)



- М 1:500**
-  – граница территории объекта культурного наследия
  -  – характерная (поворотная) точка границы территории объекта культурного наследия
  - 1-4** – номера характерных (поворотных) точек границы территории объекта культурного наследия
  -  – объект культурного наследия

2. Координаты характерных точек границы территории объекта культурного наследия регионального значения «Часовня», сер. XIX в. (Костромской район, д. Стрельниково Шунгенской сел. адм.)

Обозначение характерной точки	Координаты характерных точек в местной системе координат (МСК-44) г. Кострома		Метод определения	Средняя квадратичная погрешность положения характерной точки (Mt), м
	X	Y		
1	294438.25	1207281.05	Картометрический	0,6
2	294435.67	1207293.31	Картометрический	0,6
3	294411.80	1207290.09	Картометрический	0,6
4	294412.92	1207278.57	Картометрический	0,6
5	294438.25	1207281.05	Картометрический	0,6

УТВЕРЖДЕН  
приказом инспекции по охране  
объектов культурного наследия  
Костромской области

№ 9-НПА от 20.01.2025

## ПРАВОВОЙ РЕЖИМ

использования территории объектов культурного наследия  
регионального значения «Часовня», кон. XIX в. (Костромской район,  
д. Стрельниково Шунгенской сел. адм.) и «Часовня», сер. XIX в.  
(Костромской район, д. Стрельниково Шунгенской сел. адм.)

1. Правовой режим использования территории объектов культурного наследия регионального значения «Часовня», кон. XIX в. (Костромской район, д. Стрельниково Шунгенской сел. адм.) и «Часовня», сер. XIX в. (Костромской район, д. Стрельниково Шунгенской сел. адм.), в пределах координат характерных точек границы территории объектов культурного наследия, согласно приложениям № 1, 2 к настоящему приказу.

2. На территории объектов культурного наследия разрешается:

1) ведение хозяйственной деятельности, не противоречащей требованиям обеспечения сохранности объектов культурного наследия, и позволяющей обеспечить функционирование объектов культурного наследия в современных условиях;

2) консервация, ремонт, реставрация, приспособление объектов культурного наследия для современного использования;

3) проведение научно-исследовательских, изыскательных, проектных и производственных работ в рамках выполнения работ по сохранению объектов культурного наследия или его отдельных элементов, сохранению историко-градостроительной или природной среды объектов культурного наследия;

4) регенерация историко-градостроительной и природной среды объектов культурного наследия в параметрах, не превышающих параметры ранее существовавших объектов, выявленные в результате историко-архивных исследований, на основании проектной документации, разработанной и согласованной в порядке, установленном действующим законодательством в области сохранения, использования, популяризации и государственной охраны объектов культурного наследия;

5) проведение археологических полевых работ в порядке, установленном действующим законодательством в области сохранения,

использования, популяризации и государственной охраны объектов культурного наследия;

6) организация и уход за зелеными насаждениями, в т.ч. цветоводство и озеленение территории, разбивка клумб;

7) санитарные рубки деревьев и сорной растительности;

8) размещение информационных стендов, содержащих сведения, связанные с деятельностью религиозной организации, осуществляющей использование территории объекта культурного наследия;

9) ремонт, реконструкция и обслуживание существующих инженерных сетей (коммуникаций) необходимых для сохранения объекта культурного наследия, размещение линейных объектов, необходимых для объекта культурного наследия;

10) прокладка новых инженерных сетей (коммуникаций) подземным способом с рекультивацией и благоустройством нарушенных земель;

11) ремонт, реконструкция существующих дорог, улиц и проездов с использованием в дорожных покрытиях бетона, асфальта, гравия, брусчатки, булыжника, колотого камня;

12) движение транспортных средств по проезжей части за исключением случаев, предусмотренных ст. 38 Федерального закона от 25.06.2002 № 73-ФЗ «Об объектах культурного наследия (памятниках истории и культуры) народов Российской Федерации».

3. На территории объектов культурного наследия запрещается:

1) строительство объектов капитального строительства, некапитальных объектов и увеличение объемно-пространственных характеристик существующих на территории объектов капитального строительства и некапитальных объектов;

2) проведение земляных, строительных, мелиоративных и иных работ, за исключением работ по сохранению объектов культурного наследия или его отдельных элементов, историко-градостроительной или природной среды объекта культурного наследия;

3) распространение наружной рекламы, за исключением случаев, предусмотренных ч. 3 ст. 35.1 Федерального закона от 25.06.2002 № 73-ФЗ «Об объектах культурного наследия (памятниках истории и культуры) народов Российской Федерации»;

4) градостроительная, хозяйственная и иная деятельность, создающая угрозу повреждения, разрушения или уничтожения объекта культурного наследия;

5) прокладка новых наземных и воздушных инженерных сетей (коммуникаций);

6) установка на фасадах и крыше объектов культурного наследия и других объектов архитектурной среды кондиционеров, телеантенн, тарелок спутниковой связи;

7) установка разводок инженерных сетей, наружных электрических щитов, кабель-каналов на фасадах объектов культурного наследия, раскрывающихся наиболее полно при визуальном восприятии объекта;

8) создание разрушающих вибрационных нагрузок динамическим воздействием на грунты;

9) установка технических средств организации дорожного движения (дорожные знаки, светофорные объекты);

10) памятники и ансамбли, находящиеся в общей собственности, включая памятники и ансамбли, относящиеся к жилищному фонду, а также земельные участки в границах территорий памятников и ансамблей, разделу не подлежат. Выдел собственниками их доли в натуре не осуществляется.