



ИНСПЕКЦИЯ ПО ОХРАНЕ ОБЪЕКТОВ КУЛЬТУРНОГО НАСЛЕДИЯ КОСТРОМСКОЙ ОБЛАСТИ

ПРИКАЗ

от « 1 » августа 2018 года № 82

г. Кострома

Об установлении границы и правового режима использования территории объекта культурного наследия регионального значения «Подпольная типография в 1902 г.», расположенного по адресу: Костромская область, г. Кострома, ул. Сусанина, 18

В соответствии с Федеральным законом от 25 июня 2002 года № 73-ФЗ «Об объектах культурного наследия (памятниках истории и культуры) народов Российской Федерации», Законом Костромской области от 1 апреля 2004 года № 184-ЗКО «Об объектах культурного наследия (памятниках истории и культуры), расположенных на территории Костромской области», Положением об инспекции по охране объектов культурного наследия Костромской области, утвержденным постановлением губернатора Костромской области от 16 ноября 2015 года № 206 «Об инспекции по охране объектов культурного наследия Костромской области»

ПРИКАЗЫВАЮ:

1. Установить границу территории объекта культурного наследия регионального значения «Подпольная типография в 1902 г.», расположенного по адресу: Костромская область, г. Кострома, ул. Сусанина, 18 (адрес согласно выписке из адресного реестра от 18.12.2014г. №155: Костромская область, г. Кострома, ул. Сусанина Ивана, 18) (приложение № 1).

2. Установить правовой режим использования территории объекта культурного наследия регионального значения «Подпольная типография в 1902 г.», расположенного по адресу: Костромская область, г. Кострома, ул. Сусанина, 18 (адрес согласно выписке из адресного реестра от 18.12.2014г. №155: Костромская область, г. Кострома, ул. Сусанина Ивана, 18) (приложение № 2).

3. Настоящий приказ вступает в силу со дня его официального опубликования.

Начальник инспекции



С.Е. Голикова

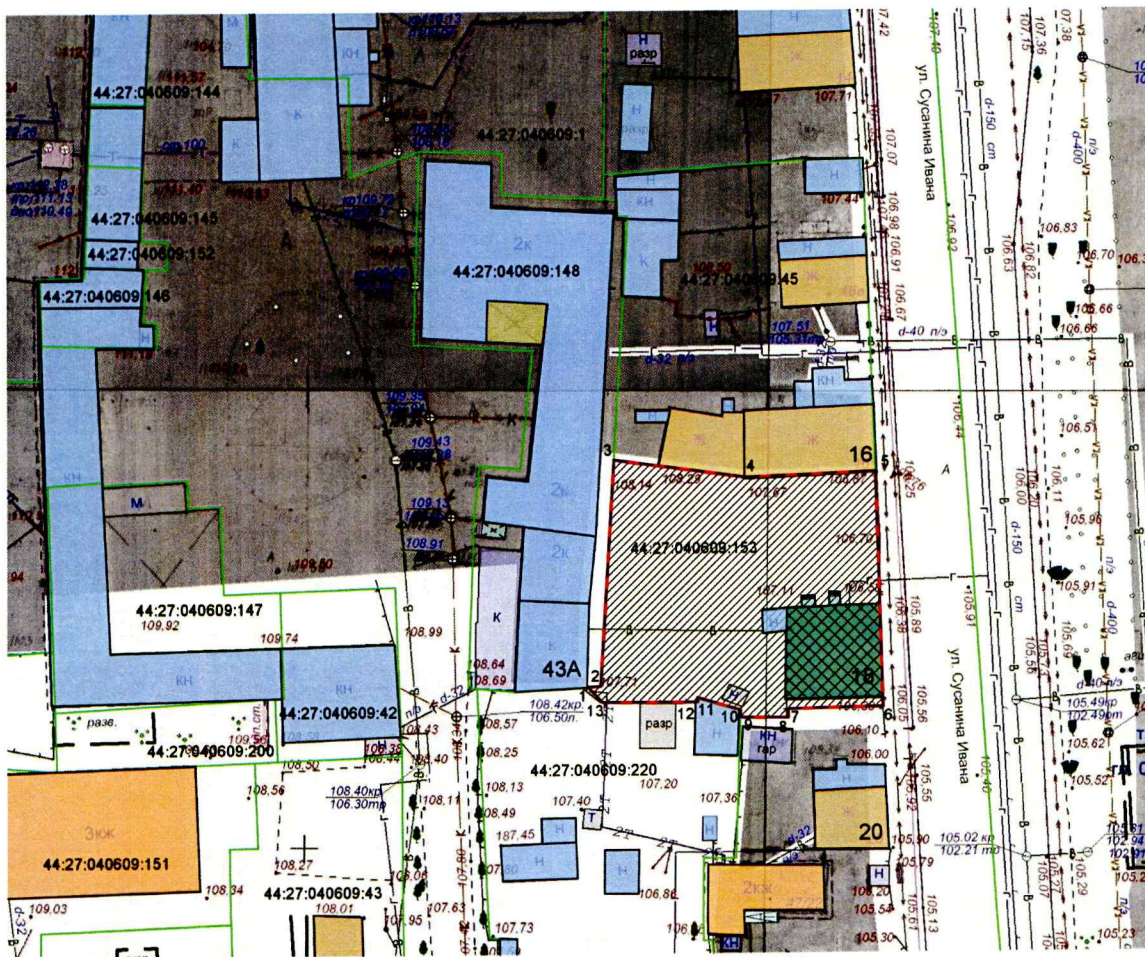
УТВЕРЖДЕНА
приказом инспекции по охране
объектов культурного наследия
Костромской области
от « 01 » 08 2018 г. № 82

ГРАНИЦА





территории объекта культурного наследия регионального значения
«Подпольная типография в 1902 г.», расположенного по адресу:
Костромская область, г. Кострома, ул. Сусанина, 18




1. Схема границы территории объекта культурного наследия
регионального значения «Подпольная типография в 1902 г.», расположенного
по адресу: Костромская область, г. Кострома, ул. Сусанина, 18.

М 1:500



Условные обозначения:

-  - ОКН регионального значения «Подпольная типография в 1902 г.»
-  - устанавливаемая граница территории ОКН регионального значения «Подпольная типография в 1902 г.»
Общая площадь S=761,2 м²
-  - граница земельного участка ОКН регионального значения «Подпольная типография в 1902 г.» по кадастровому плану №44:27:040609:153
-  - границы сопутствующих земельных участков по кадастровому плану:
44:27:040609:1; 44:27:040609:42; 44:27:040609:43;
44:27:040609:45; 44:27:040609:144; 44:27:040609:145;
44:27:040609:146; 44:27:040609:147; 44:27:040609:148;
44:27:040609:151; 44:27:040609:152; 44:27:040609:200;
44:27:040609:220.

-  - устанавливаемая граница территории ОКН регионального значения «Подпольная типография в 1902 г.»
-  - нежилые строения
-  - жилые строения

Примечание:

1. Ср. квадрат. погрешность площади земельного участка 0,1 м.

2. Описание границы территории объекта культурного наследия регионального значения «Подпольная типография в 1902 г.», расположенного по адресу: Костромская область, г. Кострома, ул. Сусанина, 18.

Граница территории объекта культурного наследия регионального значения «Подпольная типография в 1902 г.», расположенного по адресу: Костромская область, г. Кострома, ул. Сусанина, 18, устанавливается по следующим поворотным точкам:

1 - 2 от поворотной точки 1, расположенной на юго-восточном углу строения по ул. Мясницкая, дом 43А, далее в створе угла 3° , в северо-восточном направлении, на протяжении 1,38 м, до поворотной точки 2;

2 - 3 от поворотной точки 2, далее в створе угла 97° , в северо-восточном направлении, на протяжении 24,67 м, до поворотной точки 3;

3 - 4 от поворотной точки 3, далее в створе угла 86° , в юго-восточном направлении, на протяжении 14,47 м, до поворотной точки 4;

4 - 5 от поворотной точки 4, далее в створе угла 170° , в северо-восточном направлении, на протяжении 14,1 м, до поворотной точки 5;

5 - 6 от поворотной точки 5, далее в створе угла 90° , в юго-восточном направлении по красной линии застройки, на протяжении 25,59 м, до поворотной точки 6;

6 - 7 от поворотной точки 6, далее в створе угла 89° , в западном направлении, на протяжении 10,32 м, до поворотной точки 7;

7 - 8 от поворотной точки 7, далее в створе угла 90° , в южном направлении, на протяжении 0,93 м, до поворотной точки 8;

8 - 9 от поворотной точки 8, далее в створе угла 90° , в западном направлении, на протяжении 5,19 м, до поворотной точки 9;

9 - 10 от поворотной точки 9, далее в створе угла 90° , в северном направлении, на протяжении 0,81 м, до поворотной точки 10;

10 - 11 от поворотной точки 10, далее в створе угла 106° , в северо-западном направлении, на протяжении 4,85 м, до поворотной точки 11;

11 - 12 от поворотной точки 11, далее в створе угла 74° , в южном направлении, на протяжении 0,48 м, до поворотной точки 12;

12 - 13 от поворотной точки 12, далее в створе угла 90° , в западном направлении, на протяжении 10,34 м, до поворотной точки 13;

13 - 1 от поворотной точки 13, далее в створе угла 133° , в северо-западном направлении, на протяжении 2,31 м, до поворотной точки 1.

3. Координаты характерных точек границы территории объекта культурного наследия регионального значения «Подпольная типография в 1902 г.», расположенного по адресу: Костромская область, г. Кострома, ул. Сусанина, 18.

Обозначение (номер) характерной точки	Координаты характерных точек во Всемирной геодезической системе координат (WGS-84)		Координаты характерных точек в местной системе координат (МСК-44)	
	Северной широты	Восточной долготы	X	Y
1	57°46'8.042"	40°57'0.115"	291054.71	1214408.27
2	57°46'8.045"	40°57'0.198"	291054.79	1214409.64
3	57°46'8.841"	40°57'0.273"	291079.41	1214411.10
4	57°46'8.782"	40°57'1.141"	291077.46	1214425.43
5	57°46'8.804"	40°57'1.993"	291078.01	1214439.52
6	57°46'7.977"	40°57'2.056"	291052.44	1214440.34
7	57°46'7.967"	40°57'1.432"	291052.21	1214430.02
8	57°46'7.937"	40°57'1.433"	291051.27	1214430.02
9	57°46'7.936"	40°57'1.119"	291051.31	1214424.83
10	57°46'7.963"	40°57'1.118"	291052.12	1214424.83
11	57°46'8.006"	40°57'0.836"	291053.49	1214420.18
12	57°46'7.990"	40°57'0.836"	291053.01	1214420.17
13	57°46'7.987"	40°57'0.160"	291053.01	1214409.83

УТВЕРЖДЕН
приказом инспекции по охране
объектов культурного наследия
Костромской области
от «01» 08 2018 г. № 82

ПРАВОВОЙ РЕЖИМ

использования территории объекта культурного наследия регионального значения «Подпольная типография в 1902 г.», расположенного по адресу: Костромская область, г. Кострома, ул. Сусанина, 18.

Правовой режим использования территории объекта культурного наследия регионального значения «Подпольная типография в 1902 г.», расположенного по адресу: Костромская область, г. Кострома, ул. Сусанина, 18, в пределах координат характерных точек границы территории объекта культурного наследия 1-2-3-4-5-6-7-8-9-10-11-12-13-1, согласно приложению № 1 к настоящему приказу.

1. На территории объекта культурного наследия разрешается ведение хозяйственной деятельности, не противоречащей требованиям обеспечения сохранности объекта культурного наследия и позволяющей обеспечить функционирование объекта культурного наследия в современных условиях:

1) сохранение, воссоздание объекта культурного наследия посредством проведения направленных на обеспечение его физической сохранности ремонтно-реставрационных работ, в том числе работ по консервации, ремонту, реставрации памятника, приспособлению его под современное использование, а так же научно-исследовательских, изыскательских, проектных и производственных работ, научно-методического руководства, технического и авторского надзора на основании письменного разрешения и задания на проведение работ по сохранению объекта культурного наследия, и в соответствии с документацией, согласованной органом исполнительной власти, уполномоченным в области охраны объектов культурного наследия;

2) работы по благоустройству и озеленению;

3) обеспечение мер пожарной безопасности объекта культурного наследия;

4) обеспечение мер экологической безопасности объекта культурного наследия;

5) защита объекта культурного наследия от динамических воздействий;

6) работы по прокладке и реконструкции инженерных коммуникаций, земляные, мелиоративные и другие работы, не нарушающие целостность объекта культурного наследия и не создающие угрозу его повреждения, разрушения или уничтожения, угрозы пожара, проведение археологических работ на основании письменного разрешения органом исполнительной власти, уполномоченным в области охраны объектов культурного наследия;

7) размещение информационных вывесок, информационных надписей и обозначений, содержащих сведения об объекте культурного наследия, в соответствии с документацией, согласованной органом исполнительной власти, уполномоченным в области охраны объектов культурного наследия.

3. На территории объекта культурного наследия запрещается:

1) строительство объектов капитального строительства;

2) увеличение объемно-пространственных характеристик существующих на территории памятника или ансамбля объектов капитального строительства;

3) проведение земляных, строительных, мелиоративных и иных работ, за исключением работ по сохранению объекта культурного наследия или его отдельных элементов, сохранению историко-градостроительной или природной среды объекта культурного наследия;

4) памятники и ансамбли, находящиеся в общей собственности, включая памятники и ансамбли, относящиеся к жилищному фонду, а также земельные участки в границах территорий памятников и ансамблей разделу не подлежат. Выдел собственниками их доли в натуре не осуществляется.