



**ИНСПЕКЦИЯ ПО ОХРАНЕ ОБЪЕКТОВ КУЛЬТУРНОГО
НАСЛЕДИЯ КОСТРОМСКОЙ ОБЛАСТИ**

ПРИКАЗ

от «12» февраля 2018 года № 11

г. Кострома

**Об установлении границы и правового режима использования территории объекта культурного наследия федерального значения «Дом, в котором жил Островский Александр Николаевич в 1867 - 1886 гг. В доме мемориальный музей А.Н. Островского» и объектов культурного наследия регионального значения «Усадьба Щельково. Здесь жил и работал русский драматург А.Н.Островский: «Голубой дом». Здесь жил электротехник М.А. Шателен, 1907-1914 гг.; Беседка А.Н.Островского, сер. XIX в.-1886 г.; Беседка А.Н. Островского (двухъярусная), 1847-1886 гг.; Скамейка А.Н. Островского, 2-я пол. XIX в.; Парк, 2-я пол. XIX в.», «Усадьба Щельково: «Охотничий дом», 1903-1914 гг.; Училище начальное, 1897 г.; Амбар, кон. XIX в.» расположенных по адресу:
Костромская область, Островский район, д. Щельково**

В соответствии с Федеральным законом от 25 июня 2002 года № 73-ФЗ «Об объектах культурного наследия (памятниках истории и культуры) народов Российской Федерации», Законом Костромской области от 1 апреля 2004 года № 184-ЗКО «Об объектах культурного наследия (памятниках истории и культуры), расположенных на территории Костромской области», Положением об инспекции по охране объектов культурного наследия Костромской области, утвержденным постановлением губернатора Костромской области от 16 ноября 2015 года № 206 «Об инспекции по охране объектов культурного наследия Костромской области»

ПРИКАЗЫВАЮ:


1. Установить границу территории объекта культурного наследия федерального значения «Дом, в котором жил Островский Александр Николаевич в 1867 - 1886 гг. В доме мемориальный музей А.Н. Островского» и объектов культурного наследия регионального значения «Усадьба Щельково. Здесь жил и работал русский драматург А.Н.Островский: «Голубой дом». Здесь жил электротехник М.А. Шателен, 1907-1914 гг.; Беседка А.Н.Островского, сер. XIX в.-1886 г.; Беседка А.Н. Островского (двухъярусная), 1847-1886 гг.; Скамейка А.Н. Островского, 2-я пол. XIX в.;

Парк, 2-я пол. XIX в.», «Усадьба Щельково: «Охотничий дом», 1903-1914 гг.; Училище начальное, 1897 г.; Амбар, кон. XIX в.» расположенных по адресу: Костромская область, Островский район, д. Щельково (приложение № 1).

2. Установить правовой режим использования территории объекта культурного наследия федерального значения «Дом, в котором жил Островский Александр Николаевич в 1867 - 1886 гг. В доме мемориальный музей А.Н. Островского» и объектов культурного наследия регионального значения «Усадьба Щельково. Здесь жил и работал русский драматург А.Н.Островский: «Голубой дом». Здесь жил электротехник М.А. Шателен, 1907-1914 гг.; Беседка А.Н.Островского, сер. XIX в.-1886 г.; Беседка А.Н. Островского (двухъярусная), 1847-1886 гг.; Скамейка А.Н. Островского, 2-я пол. XIX в.; Парк, 2-я пол. XIX в.», «Усадьба Щельково: «Охотничий дом», 1903-1914 гг.; Училище начальное, 1897 г.; Амбар, кон. XIX в.» расположенных по адресу: Костромская область, Островский район, д. Щельково (приложение № 2).

3. Настоящий приказ вступает в силу со дня его официального опубликования.

Начальник инспекции



С.Е. Голикова

УТВЕРЖДЕНА
 приказом инспекции по охране
 объектов культурного наследия
 Костромской области
 от « 12 » сентября 2018 № 11


ГРАНИЦА


территории объекта культурного наследия федерального значения «Дом, в котором жил Островский Александр Николаевич в 1867 - 1886 гг. В доме мемориальный музей А.Н. Островского» и объектов культурного наследия регионального значения «Усадьба Щельково. Здесь жил и работал русский драматург А.Н.Островский: «Голубой дом». Здесь жил электротехник М.А. Шателен, 1907-1914 гг.; Беседка А.Н.Островского, сер. XIX в.-1886 г.; Беседка А.Н. Островского (двухъярусная), 1847-1886 гг.; Скамейка А.Н. Островского, 2-я пол. XIX в.; Парк, 2-я пол. XIX в.», «Усадьба Щельково: «Охотничий дом», 1903-1914 гг.; Училище начальное, 1897 г.; Амбар, кон. XIX в.» расположенных по адресу: Костромская область, Островский район, д. Щельково

1. Схема границы территории объекта культурного наследия федерального значения «Дом, в котором жил Островский Александр Николаевич в 1867 - 1886 гг. В доме мемориальный музей А.Н. Островского» и объектов культурного наследия регионального значения «Усадьба Щельково. Здесь жил и работал русский драматург А.Н.Островский: «Голубой дом». Здесь жил электротехник М.А. Шателен, 1907-1914 гг.; Беседка А.Н.Островского, сер. XIX в.-1886 г.; Беседка А.Н. Островского (двухъярусная), 1847-1886 гг.; Скамейка А.Н. Островского, 2-я пол. XIX в.; Парк, 2-я пол. XIX в.», «Усадьба Щельково: «Охотничий дом», 1903-1914 гг.; Училище начальное, 1897 г.; Амбар, кон. XIX в.» расположенных по адресу: Костромская область, Островский район, д. Щельково



УСЛОВНЫЕ ОБОЗНАЧЕНИЯ:

 - Проектируемые границы территории объекта культурного наследия федерального значения "Дом, в котором жил Островский Александр Николаевич в 1867-1886 гг. В доме мемориальный музей А.Н. Островского" и объектов культурного наследия регионального значения "Усадьба Щельково. Здесь жил и работал русский драматург А.Н. Островский, XVIII-XIX вв.; "Голубой дом". Здесь жил электротехник М.А. Шателен, 1907-1914 гг.; Беседка А.Н. Островского, сер. XIX в.-1886 г.; Беседка А.Н. Островского (двухъярусная), 1847-1886 гг.; Скамейка А.Н. Островского, 2-я пол. XIX в.; Парк, 2-я пол. XIX в." (Костромская область, Островский район, с. Щельково)

 А - Поворотные точки границы

2. Описание границы территории объекта культурного наследия федерального значения «Дом, в котором жил Островский Александр Николаевич в 1867 - 1886 гг. В доме мемориальный музей А.Н. Островского» и объектов культурного наследия регионального значения «Усадьба Щельково. Здесь жил и работал русский драматург А.Н.Островский: «Голубой дом». Здесь жил электротехник М.А. Шателен, 1907-1914 гг.; Беседка А.Н.Островского, сер. XIX в.-1886 г.; Беседка А.Н. Островского (двухъярусная), 1847-1886 гг.; Скамейка А.Н. Островского, 2-я пол. XIX в.; Парк, 2-я пол. XIX в.», «Усадьба Щельково: «Охотничий дом», 1903-1914 гг.; Училище начальное, 1897 г.; Амбар, кон. XIX в.» расположенных по адресу: Костромская область, Островский район, д. Щельково

Граница территории объекта культурного наследия федерального значения «Дом, в котором жил Островский Александр Николаевич в 1867 - 1886 гг. В доме мемориальный музей А.Н. Островского» и объектов культурного наследия регионального значения «Усадьба Щельково. Здесь жил и работал русский драматург А.Н.Островский: «Голубой дом». Здесь жил электротехник М.А. Шателен, 1907-1914 гг.; Беседка А.Н.Островского, сер. XIX в.-1886 г.; Беседка А.Н. Островского (двухъярусная), 1847-1886 гг.; Скамейка А.Н. Островского, 2-я пол. XIX в.; Парк, 2-я пол. XIX в.», «Усадьба Щельково: «Охотничий дом», 1903-1914 гг.; Училище начальное, 1897 г.; Амбар, кон. XIX в.» расположенных по адресу: Костромская область, Островский район, д. Щельково, устанавливается по следующим поворотным точкам:

А-Б: от поворотной точки А, примыкающей к западному углу существующего ограждения Училища 1889 г., на расстояние 20,79 м в северо-восточном направлении до поворотной точки Б, примыкающей к северо-западному углу ограждения;

Б-В: от поворотной точки Б вдоль существующего ограждения Училища 1889 г. на расстояние 68,09 м в восточном направлении до поворотной точки В, примыкающей к северо-восточному углу ограждения;

В-Г: от поворотной точки В вдоль существующего ограждения Училища 1889 г. на расстояние 48,79 м в южном направлении до поворотной точки Г, примыкающей к восточному углу ограждения;

Г-Д: от поворотной точки Г вдоль существующего ограждения Училища 1889 г. на расстояние 69,30 м в южном направлении до поворотной точки Д, примыкающей к юго-восточному углу ограждения;

Д-Е: от поворотной точки Д вдоль лесозащитной полосы автодороги, ведущей в с. Щельково на расстояние 668,60 м в восточном направлении до поворотной точки Е, примыкающей к северо-восточному углу лесозащитной полосы;

Е-Ж: от поворотной точки Е вдоль существующего ограждения Парка 2-й пол. XIX в. на расстояние 314,70 м в южном направлении до поворотной точки Ж, примыкающей к юго-восточному углу ограждения Парка;

Ж-З: от поворотной точки Ж вдоль автодороги, ведущей в с. Щельково на расстояние 119,40 м в юго-восточном направлении до поворотной точки З, примыкающей к северо-западному углу плотины через р. Куекша;

З-И: от поворотной точки З вдоль береговой линии р. Куекша на расстояние 162,40 м в юго-западном направлении до поворотной точки И;

И-К: от поворотной точки И вдоль береговой линии р. Куекша на расстояние 138,40 м в юго-западном направлении до поворотной точки К;

К-Л: от поворотной точки К вдоль береговой линии р. Куекша на расстояние 102,70 м в западном направлении до поворотной точки Л;

Л-М: от поворотной точки Л вдоль береговой линии р. Куекша на расстояние 97,70 м в северном направлении до поворотной точки М;

М-Н: от поворотной точки М вдоль береговой линии р. Куекша на расстояние 57,10 м в северо-западном направлении до поворотной точки Н;

Н-О: от поворотной точки Н вдоль береговой линии р. Куекша на расстояние 95,00 м в юго-западном направлении до поворотной точки О;

О-П: от поворотной точки О вдоль береговой линии р. Куекша на расстояние 78,60 м в западном направлении до поворотной точки П;

П-Р: от поворотной точки П вдоль береговой линии р. Куекша на расстояние 63,70 м в северо-восточном направлении до поворотной точки Р;

Р-С: от поворотной точки Р вдоль береговой линии р. Куекша на расстояние 93,30 м в северном направлении до поворотной точки С;

С-Т: от поворотной точки С вдоль береговой линии р. Куекша на расстояние 102,20 м в северо-западном направлении до поворотной точки Т;

Т-У: от поворотной точки Т вдоль существующего ограждения монастыря на расстояние 200,50 м в юго-западном направлении до поворотной точки У;

У-Ф: от поворотной точки У вдоль кромки леса на расстояние 36,36 м в северном направлении до поворотной точки Ф;

Ф-Х: от поворотной точки Ф вдоль кромки леса на расстояние 121,70 м в западном направлении до поворотной точки Х, расположенной на оси автодороги, ведущей в д. Василево;

Х-Ц: от поворотной точки Х вдоль автодороги, ведущей в д. Василево на расстояние 81,80 м в северном направлении до поворотной точки Ц;

Ц-Ч: от поворотной точки Ц вдоль автодороги, ведущей в д. Василево на расстояние 174,80 м в северном направлении до поворотной точки Ч;

Ч-А: от поворотной точки Ч вдоль автодороги, ведущей в д. Василево и вдоль существующего ограждения Училища 1889 г. на расстояние 193,70 м в северном направлении до поворотной точки А.

3. Координаты характерных точек границы территории объекта культурного наследия федерального значения «Дом, в котором жил Островский Александр Николаевич в 1867 - 1886 гг. В доме мемориальный музей А.Н. Островского» и объектов культурного наследия регионального значения «Усадьба Щельково. Здесь жил и работал русский драматург А.Н.Островский: «Голубой дом». Здесь жил электротехник М.А. Шателен, 1907-1914 гг.; Беседка А.Н.Островского, сер. XIX в.-1886 г.; Беседка А.Н. Островского (двухъярусная), 1847-1886 гг.; Скамейка А.Н. Островского, 2-я пол. XIX в.; Парк, 2-я пол. XIX в.», «Усадьба Щельково: «Охотничий дом», 1903-1914 гг.; Училище начальное, 1897 г.; Амбар, кон. XIX в.» расположенных по адресу: Костромская область, Островский район, д. Щельково

Обозначение (номер) характерной точки	Координаты характерных точек во Всемирной геодезической системе координат (WGS-84)		Координаты характерных точек в местной системе координат (МСК-44)	
	Северной широты	Восточной долготы	X	Y
А	57° 36' 26.856"	42° 9' 50.4072"	273 086.22	1 286 810.30
Б	57° 36' 27.4212"	42° 9' 51.0876"	273 103.78	1 286 821.43
В	57° 36' 27.828"	42° 9' 55.026"	273 117.00	1 286 886.67
Г	57° 36' 26.2764"	42° 9' 55.5516"	273 069.09	1 286 895.88
Д	57° 36' 24.084"	42° 9' 54.6948"	273 001.14	1 286 882.25
Е	57° 36' 21.6108"	42° 10' 34.6908"	272 930.66	1 287 547.10
Ж	57° 36' 11.4408"	42° 10' 35.0724"	272 616.12	1 287 556.31
З	57° 36' 9.5832"	42° 10' 41.3688"	272 559.62	1 287 661.45
И	57° 36' 4.5108"	42° 10' 38.856"	272 402.34	1 287 621.16
К	57° 36' 3.2904"	42° 10' 30.8424"	272 363.41	1 287 488.38
Л	57° 36' 3.9996"	42° 10' 24.798"	272 384.40	1 287 387.84
М	57° 36' 7.1496"	42° 10' 24.3912"	272 481.75	1 287 380.17
Н	57° 36' 8.6292"	42° 10' 22.3356"	272 527.17	1 287 345.63
О	57° 36' 7.2468"	42° 10' 17.2308"	272 483.65	1 287 261.20
П	57° 36' 7.6032"	42° 10' 12.5436"	272 493.96	1 287 183.30
Р	57° 36' 8.6112"	42° 10' 15.888"	272 525.64	1 287 238.56
С	57° 36' 11.5776"	42° 10' 16.8636"	272 617.64	1 287 253.91
Т	57° 36' 13.6512"	42° 10' 12.0684"	272 681.01	1 287 173.71
У	57° 36' 11.3004"	42° 10' 0.822"	272 606.57	1 286 987.59
Ф	57° 36' 12.4272"	42° 10' 0.1956"	272 641.31	1 286 976.85
Х	57° 36' 12.5244"	42° 9' 52.8696"	272 643.22	1 286 855.20
Ц	57° 36' 15.1416"	42° 9' 52.2"	272 724.15	1 286 843.30
Ч	57° 36' 20.772"	42° 9' 53.1504"	272 898.41	1 286 857.50

УТВЕРЖДЕН
приказом инспекции по охране
объектов культурного наследия
Костромской области
от « 12 » февраля 2018 № 11

ПРАВОВОЙ РЕЖИМ

использования территории объекта культурного наследия федерального значения «Дом, в котором жил Островский Александр Николаевич в 1867 - 1886 гг. В доме мемориальный музей А.Н. Островского» и объектов культурного наследия регионального значения «Усадьба Щельково. Здесь жил и работал русский драматург А.Н.Островский: «Голубой дом». Здесь жил электротехник М.А. Шателен, 1907-1914 гг.; Беседка А.Н.Островского, сер. XIX в.-1886 г.; Беседка А.Н. Островского (двухъярусная), 1847-1886 гг.; Скамейка А.Н. Островского, 2-я пол. XIX в.; Парк, 2-я пол. XIX в.», «Усадьба Щельково: «Охотничий дом», 1903-1914 гг.; Училище начальное, 1897 г.; Амбар, кон. XIX в.» расположенных по адресу: Костромская область, Островский район, д. Щельково

1. Правовой режим использования территории объекта культурного наследия федерального значения «Дом, в котором жил Островский Александр Николаевич в 1867 - 1886 гг. В доме мемориальный музей А.Н. Островского» и объектов культурного наследия регионального значения «Усадьба Щельково. Здесь жил и работал русский драматург А.Н.Островский: «Голубой дом». Здесь жил электротехник М.А. Шателен, 1907-1914 гг.; Беседка А.Н.Островского, сер. XIX в.-1886 г.; Беседка А.Н. Островского (двухъярусная), 1847-1886 гг.; Скамейка А.Н. Островского, 2-я пол. XIX в.; Парк, 2-я пол. XIX в.», «Усадьба Щельково: «Охотничий дом», 1903-1914 гг.; Училище начальное, 1897 г.; Амбар, кон. XIX в.» расположенных по адресу: Костромская область, Островский район, д. Щельково, в пределах координат характерных точек границы территории объекта культурного наследия А-Б-В-Г-Д-Е-Ж-З-И-К-Л-М-Н-О-П-Р-С-Т-У-Ф-Х-Ц-Ч, согласно приложению № 1 к настоящему приказу.

2. На территории объекта культурного наследия разрешается ведение хозяйственной деятельности, не противоречащей требованиям обеспечения сохранности объекта культурного наследия и позволяющей обеспечить функционирование объекта культурного наследия в современных условиях:

1) проведение работ по установке информационных надписей и обозначений, содержащих сведения об объекте культурного наследия;

2) проведение работ по благоустройству территории объекта культурного наследия, направленных на сохранение, использование и популяризацию объекта культурного наследия;

3) осуществление хозяйственной деятельности, необходимой для обеспечения сохранности объекта культурного наследия;

4) прокладка подземных инженерных коммуникаций, необходимых для сохранения и функционирования объекта культурного наследия;

5) проведение работ, направленных на обеспечение визуального восприятия объекта культурного наследия в его градостроительной и природной среде, в том числе сохранение и восстановление сложившегося в природном ландшафте соотношения открытых и закрытых пространств;

б) проведение работ по обеспечению пожарной безопасности объекта культурного наследия, его защиты от динамических воздействий.

3. На территории объекта культурного наследия запрещается:

1) строительство объектов капитального строительства;

2) увеличение объемно-пространственных характеристик существующих на территории памятника или ансамбля объектов капитального строительства;

3) проведение земляных, строительных, мелиоративных и иных работ, за исключением работ по сохранению объекта культурного наследия или его отдельных элементов, сохранению историко-градостроительной или природной среды объекта культурного наследия.