



ИНСПЕКЦИЯ ПО ОХРАНЕ ОБЪЕКТОВ КУЛЬТУРНОГО НАСЛЕДИЯ КОСТРОМСКОЙ ОБЛАСТИ

ПРИКАЗ

от «13» июня 2020 года № 94

г. Кострома

Об уточнении границы и правового режима использования территории объекта культурного наследия регионального значения «Бывшая гостиница «Россия», где с 1848 по 1867 гг. останавливался драматург А.Н. Островский», расположенного по адресу: Костромская область, г. Кострома, пр. Мира, 1

В соответствии с Федеральным законом от 25 июня 2002 года № 73-ФЗ «Об объектах культурного наследия (памятниках истории и культуры) народов Российской Федерации», Законом Костромской области от 1 апреля 2004 года № 184-ЗКО «Об объектах культурного наследия (памятниках истории и культуры), расположенных на территории Костромской области», Положением об инспекции по охране объектов культурного наследия Костромской области, утвержденным постановлением губернатора Костромской области от 16 ноября 2015 года № 206 «Об инспекции по охране объектов культурного наследия Костромской области», приказом департамента государственного имущества и культурного наследия Костромской области от 05.04.2012 № 70-од «Об установлении границы и правового режима использования территории объекта культурного наследия регионального значения «Бывшая гостиница «Россия», где с 1848 по 1867 гг. останавливался драматург А.Н. Островский», расположенного по адресу: Костромская область, г. Кострома, пр. Мира, 1/2», на основании проекта корректировки границ территории объекта культурного наследия регионального значения «Бывшая гостиница «Россия», где с 1848 по 1867 гг. останавливался драматург А.Н. Островский», разработанного ОГБУ «Наследие»,

ПРИКАЗЫВАЮ:

1. Уточнить границу территории объекта культурного наследия регионального значения «Бывшая гостиница «Россия», где с 1848 по

1867 гг. останавливался драматург А.Н. Островский», расположенного по адресу: Костромская область, г. Кострома, пр. Мира, 1 (адрес объекта в соответствии с выпиской из адресного реестра от 04.12.2014 № 102: г. Кострома, пр. Мира, 1/2), согласно приложению № 1.

2. Уточнить правовой режим использования территории объекта культурного наследия регионального значения «Бывшая гостиница «Россия», где с 1848 по 1867 гг. останавливался драматург А.Н. Островский», расположенного по адресу: Костромская область, г. Кострома, пр. Мира, 1 (адрес объекта в соответствии с выпиской из адресного реестра от 04.12.2014 № 102: г. Кострома, пр. Мира, 1/2), согласно приложению № 2.

3. Настоящий приказ вступает в силу со дня его официального опубликования.

Начальник инспекции



С.Е. Голикова

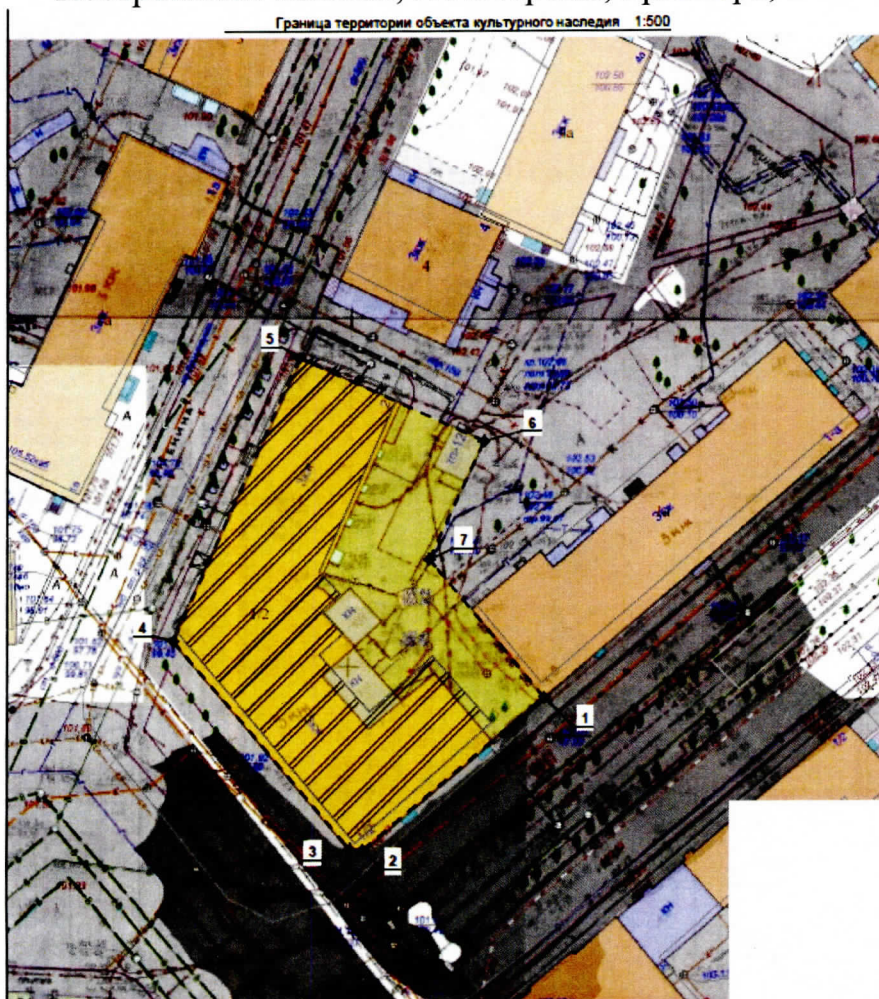
Приложение № 1




к приказу инспекции по охране
объектов культурного наследия
Костромской области
от « 13 » июня 2020 № 94

ГРАНИЦА

территории объекта культурного наследия регионального значения
«Бывшая гостиница «Россия», где с 1848 по 1867 гг. останавливался
драматург А.Н. Островский», расположенного по адресу:
Костромская область, г. Кострома, пр. Мира, 1

1. Схема границы территории объекта культурного наследия
регионального значения «Бывшая гостиница «Россия», где с 1848 по 1867
гг. останавливался драматург А.Н. Островский», расположенного по адресу:
Костромская область, г. Кострома, пр. Мира, 1



- Условные обозначения:
-  - граница территории объекта культурного наследия;
 -  - объект культурного наследия «Бывшая гостиница «Россия», где с 1848 по 1867 гг. останавливался драматург А.Н. Островский»;
 -  - обозначение характерной точки границы территории объекта культурного наследия;

Примечание:
1. Площадь границы территории объекта культурного наследия 2076,5 м², средняя квадратичная погрешность площади 0,1;
2. Номер кадастровой зоны 1;
3. Координаты характерных точек границы территории объекта культурного наследия см. лист АР2-4.

2. Координаты характерных точек границы территории объекта культурного наследия регионального значения «Бывшая гостиница «Россия», где с 1848 по 1867 гг. останавливался драматург А.Н. Островский», расположенного по адресу: Костромская область, г. Кострома, пр. Мира, 1

Обозначение характерной точки	Координаты характерных точек в местной системе координат (МСК-44) г. Кострома		Метод определения	Средняя квадратическая погрешность положения характерной точки (Mt), м
	Координата X	Координата Y		
1	291045,1	1213105,6	Картометрический	0,1
2	291023,3	1213079,8	Картометрический	0,1
3	291023,4	1213077,9	Картометрический	0,1
4	291053,3	1213052,6	Картометрический	0,1
5	291093,9	1213070,6	Картометрический	0,1
6	291081,9	1213097	Картометрический	0,1
7	291065	1213089,2	Картометрический	0,1

к приказу инспекции по охране
объектов культурного наследия
Костромской области
от « 13 » июля 2020 № 94

ПРАВОВОЙ РЕЖИМ

использования территории объекта культурного наследия
регионального значения «Бывшая гостиница «Россия», где с 1848 по
1867 гг. останавливался драматург А.Н. Островский», расположенного
по адресу: Костромская область, г. Кострома, пр. Мира, 1

1. Правовой режим использования территории объекта культурного наследия регионального значения «Бывшая гостиница «Россия», где с 1848 по 1867 гг. останавливался драматург А.Н. Островский», расположенного по адресу: Костромская область, г. Кострома, пр. Мира, 1, в пределах координат характерных точек границы территории объекта культурного наследия 1-2-3-4-5-6-7-1, согласно приложению № 1 к настоящему приказу.

2. На территории объекта культурного наследия разрешается:

1) ведение хозяйственной деятельности, не противоречащей требованиям обеспечения сохранности объекта культурного наследия и позволяющей обеспечить функционирование объекта культурного наследия в современных условиях;

2) реставрация, консервация, ремонт и приспособление объекта культурного наследия для современного использования;

3) проведение комплексных научно-исследовательских и изыскательских работ, на объектах культурного наследия регионального и федерального значений (включая объекты археологии) и выявленных объектах культурного наследия;

4) сохранение элементов планировочной структуры исторической застройки г. Костромы в части формирования хозяйственных зон внутри квартала;

5) установка ограждения территории здания согласно паспорту фасадов объекта культурного наследия;

6) проведение спасательных археологических полевых работ;

7) организация и уход за зелеными насаждениями, в т.ч. цветоводство и озеленение с разбивкой клумб перед объектом культурного наследия и на его территории;

8) организация пешеходных дорожек;

9) ремонт, реконструкция существующих инженерных сетей (коммуникаций) с последующей их прокладкой в подземные траншеи с рекультивацией и благоустройством нарушенных земель;

10) благоустройство территории с исключением контрастных сочетаний и ярких цветов; при организации пешеходных дорожек применение традиционных материалов (дерево, камень, кирпич, булыжник) или материалов, имитирующих исторические;

11) проведение работ по озеленению территории;

12) снос существующих отдельно стоящих рекламных конструкций;

13) санитарные рубки деревьев при условии сохранения процента озелененных и застроенных территорий;

14) организация вертикальной планировки территории с установкой решеток ливневой канализации;

15) сохранение элементов существующего природного ландшафта;

16) размещение информационных вывесок на фасадах объекта культурного наследия по согласованному Госорганом по охране объектов культурного наследия Костромской области проекту;

17) снос поздних хозяйственных построек, сараев, гаражей, дифференцированных по видам отделки и их капитальности.

3. На территории объекта культурного наследия запрещается:

1) строительство зданий и сооружений;

2) увеличение объемно-пространственных характеристик существующих на территории памятника или ансамбля объектов капитального строительства;

3) градостроительная, хозяйственная и иная деятельность, создающая угрозу повреждения, разрушения или уничтожения объекта культурного наследия и выявленных объектов культурного наследия;

4) самовольная вырубка деревьев, уничтожение травяного покрова;

5) прокладка наземных и воздушных инженерных сетей (коммуникаций);

6) установка технических средств организации дорожного движения (дорожные знаки, дорожная разметка, светофорные объекты);

7) установка на фасадах, крышах объекта культурного наследия кондиционеров, телеантенн, тарелок спутниковой связи и рекламных конструкций;

8) установка разводов инженерных сетей, наружных электрических щитов кабельканалов на фасадах объекта культурного наследия, раскрывающихся наиболее полно при визуальном восприятии объекта;

9) размещение любых рекламных и информационных конструкций;

10) устройство автостоянок;

11) транзитное движение транспорта по территории, за исключением служебных машин и машин специального назначения;

12) создание разрушающих вибрационных нагрузок динамическим воздействием на грунты в зоне их взаимодействия с объектом культурного наследия и выявленными объектами культурного наследия;

13) проведение всех видов земляных и строительных работ без спасательных археологических полевых работ;

14) памятники и ансамбли, находящиеся в общей собственности, включая памятники и ансамбли, относящиеся к жилищному фонду, а также

земельные участки в границах территорий памятников и ансамблей разделу не подлежат. Выдел собственниками их доли в натуре не осуществляется.