



ИНСПЕКЦИЯ ПО ОХРАНЕ ОБЪЕКТОВ КУЛЬТУРНОГО НАСЛЕДИЯ КОСТРОМСКОЙ ОБЛАСТИ

ПРИКАЗ

№ 55-НПА от 14.07.2025

г. Кострома

Об утверждении границ и правового режима использования территорий объектов культурного наследия регионального значения

В соответствии с Федеральным законом от 25 июня 2002 года № 73-ФЗ «Об объектах культурного наследия (памятниках истории и культуры) народов Российской Федерации», Положением об инспекции по охране объектов культурного наследия Костромской области, утвержденным постановлением губернатора Костромской области от 16 ноября 2015 года № 206 «Об инспекции по охране объектов культурного наследия Костромской области»,

ПРИКАЗЫВАЮ:

1. Утвердить:

1) границу территории объекта культурного наследия регионального значения «Дом жилой», кон. XIX в. (адрес в соответствии с актом о постановке на государственную охрану: Костромская область, г. Солигалич, ул. Калинина, 23; адрес в соответствии с Федеральной информационной адресной системой: Костромская область, муниципальный округ Солигаличский, город Солигалич, улица Калинина, дом 23/44) (приложение № 1);

2) границу территории объекта культурного наследия регионального значения «Училище духовное. Здесь учился физиолог, академик Быков К.М.», посл. четв. XIX в.; 1897-1901 гг. (адрес в соответствии с актом о постановке на государственную охрану: Костромская область, г. Солигалич, ул. Набережная, 20; адрес в соответствии с Федеральной информационной адресной системой: Костромская область, муниципальный округ Солигаличский, город Солигалич, улица Набережная реки Костромы, дом 20) (приложение № 2);

3) границу территории объекта культурного наследия регионального значения «Могила Вылузгина В.А.» (адрес в соответствии с актом о постановке на государственную охрану: Костромская область, г. Солигалич, городское кладбище; адрес в соответствии с Федеральной информационной адресной системой: Костромская область, муниципальный округ Солигаличский, город Солигалич, улица Калинина) (приложение № 3);

4) границу территории объекта культурного наследия регионального значения «Административное здание», кон. XIX в. (адрес в соответствии с актом о постановке на государственную охрану: Костромская область, г. Солигалич, пр. Свободы, 1; адрес в соответствии с Федеральной информационной адресной системой: Костромская область, муниципальный округ Солигаличский, город Солигалич, проспект Свободы, дом 1) (приложение № 4);

5) границу территории объекта культурного наследия регионального значения «Дом активного борца за установление Советской власти В.А. Вылузгина» (адрес в соответствии с актом о постановке на государственную охрану: Костромская область, г. Солигалич, ул. Советская, 7; адрес в соответствии с Федеральной информационной адресной системой: Костромская область, муниципальный округ Солигаличский, город Солигалич, улица Советская, дом 7/2) (приложение № 5);

б) правовой режим использования территории объекта культурного наследия регионального значения «Дом жилой», кон. XIX в. (адрес в соответствии с актом о постановке на государственную охрану: Костромская область, г. Солигалич, ул. Калинина, 23; адрес в соответствии с Федеральной информационной адресной системой: Костромская область, муниципальный округ Солигаличский, город Солигалич, улица Калинина, дом 23/44) (приложение № 6);

7) правовой режим использования территории объектов культурного наследия регионального значения «Училище духовное. Здесь учился физиолог, академик Быков К.М.», посл. четв. XIX в.; 1897-1901 гг. (адрес в соответствии с актом о постановке на государственную охрану: Костромская область, г. Солигалич, ул. Набережная, 20; адрес в соответствии с Федеральной информационной адресной системой: Костромская область, муниципальный округ Солигаличский, город Солигалич, улица Набережная реки Костромы, дом 20); «Административное здание», кон. XIX в. (адрес в соответствии с актом о постановке на государственную охрану: Костромская область, г. Солигалич, пр. Свободы, 1; адрес в соответствии с Федеральной информационной адресной системой: Костромская область, муниципальный округ Солигаличский, город Солигалич, проспект Свободы, дом 1); «Дом активного борца за установление Советской власти В.А. Вылузгина» (адрес в соответствии с актом о постановке на государственную охрану: Костромская область, г. Солигалич, ул.

Советская, 7; адрес в соответствии с Федеральной информационной адресной системой: Костромская область, муниципальный округ Солигаличский, город Солигалич, улица Советская, дом 7/2) (приложение № 7);

8) правовой режим использования территории объекта культурного наследия регионального значения «Могила Вылузгина В.А.» (адрес в соответствии с актом о постановке на государственную охрану: Костромская область, г. Солигалич, городское кладбище; адрес в соответствии с Федеральной информационной адресной системой: Костромская область, муниципальный округ Солигаличский, город Солигалич, улица Калинина) (приложение № 8).

2. Настоящий приказ вступает в силу со дня его официального опубликования.



ДОКУМЕНТ ПОДПИСАН
ЭЛЕКТРОННОЙ ПОДПИСЬЮ

Подписант: Голикова Светлана Евгеньевна
Дата и время подписания: 14.07.2025 18.11
Должность: Начальник инспекции

Начальник инспекции

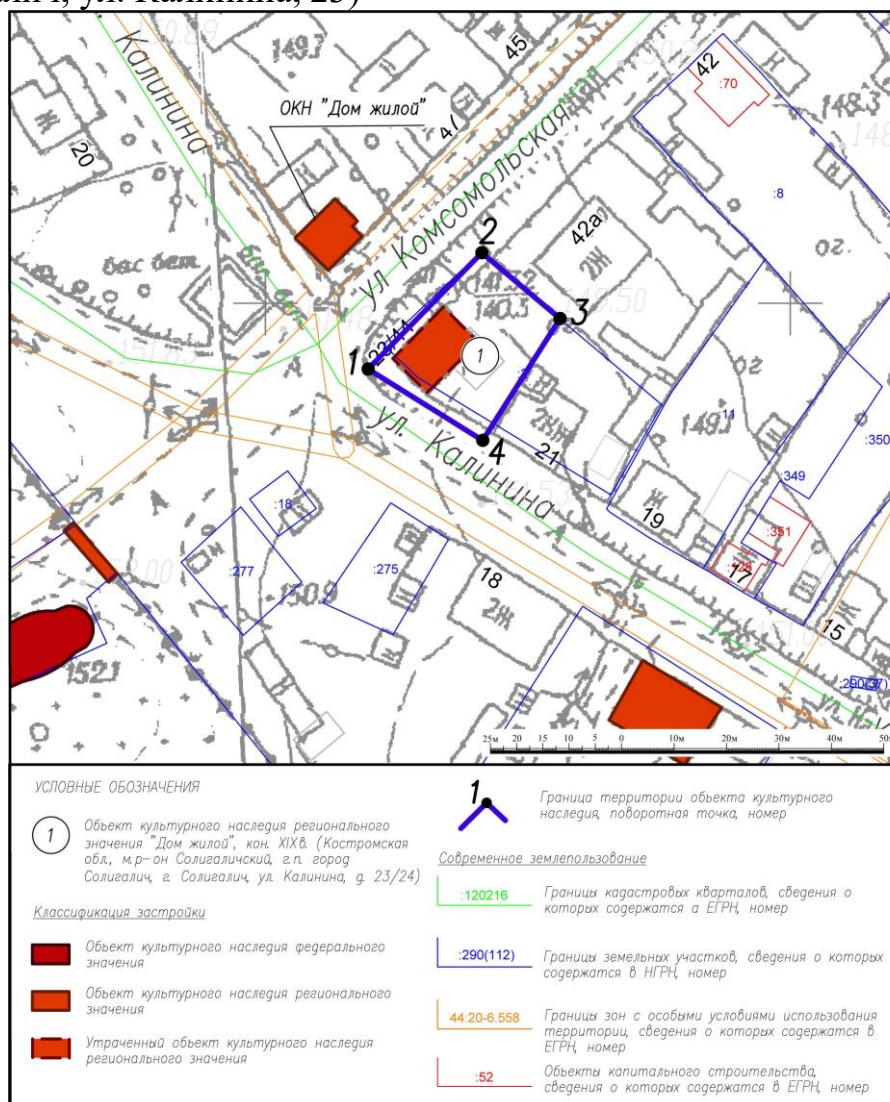
С.Е. Голикова

УТВЕРЖДЕНА
приказом инспекции по охране
объектов культурного наследия
Костромской области

№ 55-НПА от 14.07.2025

ГРАНИЦА
территории объекта культурного наследия регионального значения
«Дом жилой», кон. XIX в.
(Костромская область, г. Солигалич, ул. Калинина, 23)

1. Схема границы территории объекта культурного наследия регионального значения «Дом жилой», кон. XIX в. (Костромская область, г. Солигалич, ул. Калинина, 23)



2. Координаты характерных точек границы территории объекта культурного наследия регионального значения «Дом жилой», кон. XIX в. (Костромская область, г. Солигалич, ул. Калинина, 23)

Обозначение характерной точки	Координаты характерных точек в местной системе координат (МСК-44) г. Кострома		Метод определения	Средняя квадратичная погрешность положения характерной точки (Mt), м
	X	Y		
1	436 387,48	1 291 819,53	Картометрический	0,5
2	436 409,61	1 291 841,21	Картометрический	0,5
3	436 397,08	1 291 856,09	Картометрический	0,5
4	436 373,91	1 291 841,39	Картометрический	0,5
1	436 387,48	1 291 819,53	Картометрический	0,5

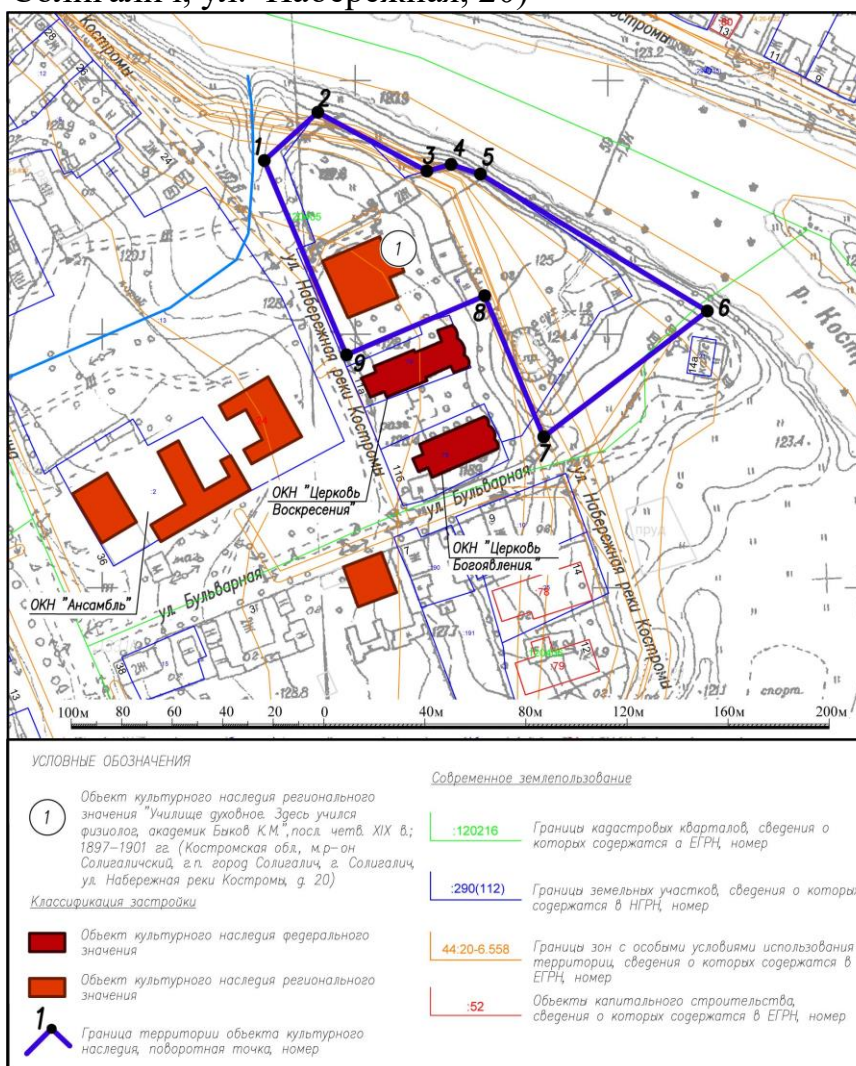
УТВЕРЖДЕНА
приказом инспекции по охране
объектов культурного наследия
Костромской области

№ 55-НПА от 14.07.2025

ГРАНИЦА

территории объекта культурного наследия регионального значения
«Училище духовное. Здесь учился физиолог, академик Быков К.М.»,
посл. четв. XIX в.; 1897-1901 гг.
(Костромская область, г. Солигалич, ул. Набережная, 20)

1. Схема границы территории объекта культурного наследия
регионального значения «Училище духовное. Здесь учился физиолог,
академик Быков К.М.», посл. четв. XIX в.; 1897-1901 гг. (Костромская
область, г. Солигалич, ул. Набережная, 20)



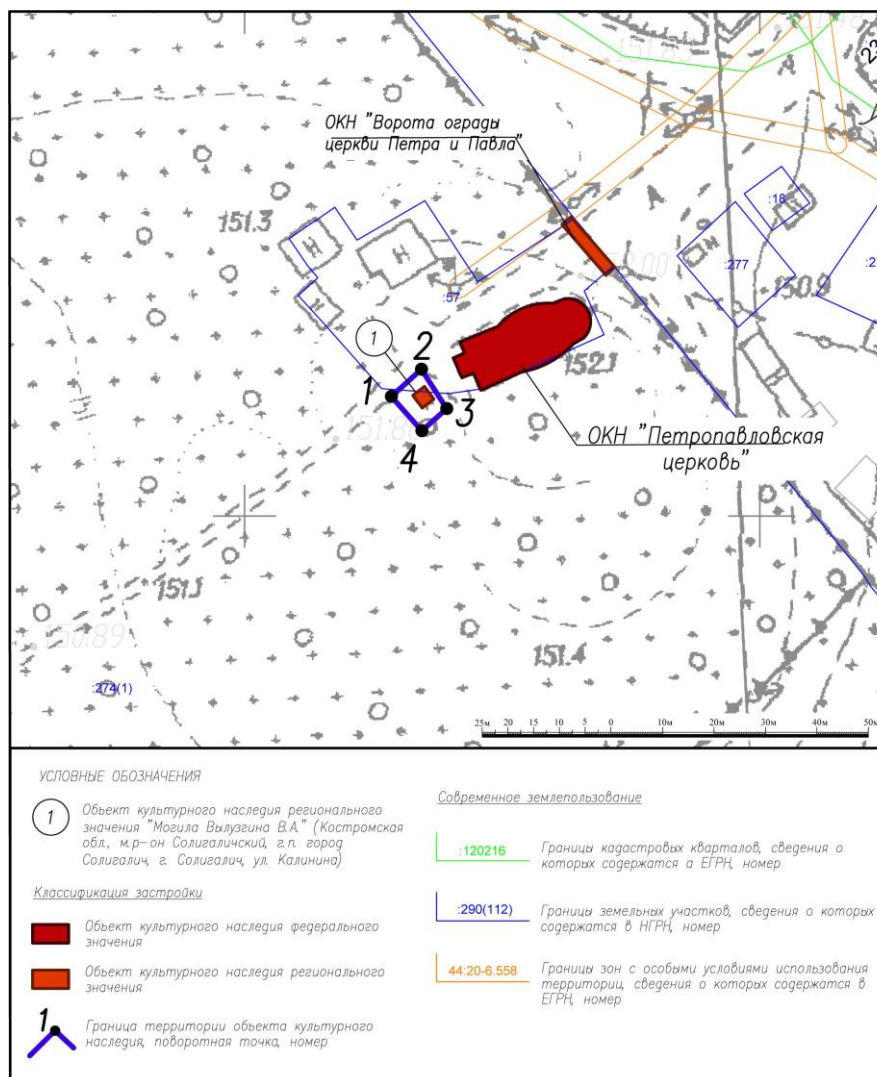
2. Координаты характерных точек границы территории объекта культурного наследия регионального значения «Училище духовное. Здесь учился физиолог, академик Быков К.М.», посл. четв. XIX в.; 1897-1901 гг. (Костромская область, г. Солигалич, ул. Набережная, 20)

Обозначение характерной точки	Координаты характерных точек в местной системе координат (МСК-44) г. Кострома		Метод определения	Средняя квадратичная погрешность положения характерной точки (Mt), м
	X	Y		
1	436 668,43	1 292 764,04	Картометрический	0,5
2	436 687,49	1 292 785,25	Картометрический	0,5
3	436 664,35	1 292 828,38	Картометрический	0,5
4	436 666,90	1 292 837,93	Картометрический	0,5
5	436 663,17	1 292 849,57	Картометрический	0,5
6	436 609,11	1 292 939,39	Картометрический	0,5
7	436 559,54	1 292 874,63	Картометрический	0,5
8	436 615,10	1 292 851,27	Картометрический	0,5
9	436 591,86	1 292 796,57	Картометрический	0,5
1	436 668,43	1 292 764,04	Картометрический	0,5

УТВЕРЖДЕНА
 приказом инспекции по охране
 объектов культурного наследия
 Костромской области
 № 55-НПА от 14.07.2025

ГРАНИЦА
 территории объекта культурного наследия регионального значения
 «Могила Вылузгина В.А.»
 (Костромская область, г. Солигалич, городское кладбище)

1. Схема границы территории объекта культурного наследия регионального значения «Могила Вылузгина В.А.» (Костромская область, г. Солигалич, городское кладбище)



2. Координаты характерных точек границы территории объекта культурного наследия регионального значения «Могила Вылузгина В.А.» (Костромская область, г. Солигалич, городское кладбище)

Обозначение характерной точки	Координаты характерных точек в местной системе координат (МСК-44) г. Кострома		Метод определения	Средняя квадратичная погрешность положения характерной точки (Mt), м
	X	Y		
1	436 323,31	1 291 728,48	Картометрический	0,5
2	436 328,61	1 291 734,31	Картометрический	0,5
3	436 320,91	1 291 739,24	Картометрический	0,5
4	436 316,63	1 291 734,41	Картометрический	0,5
1	436 323,31	1 291 728,48	Картометрический	0,5

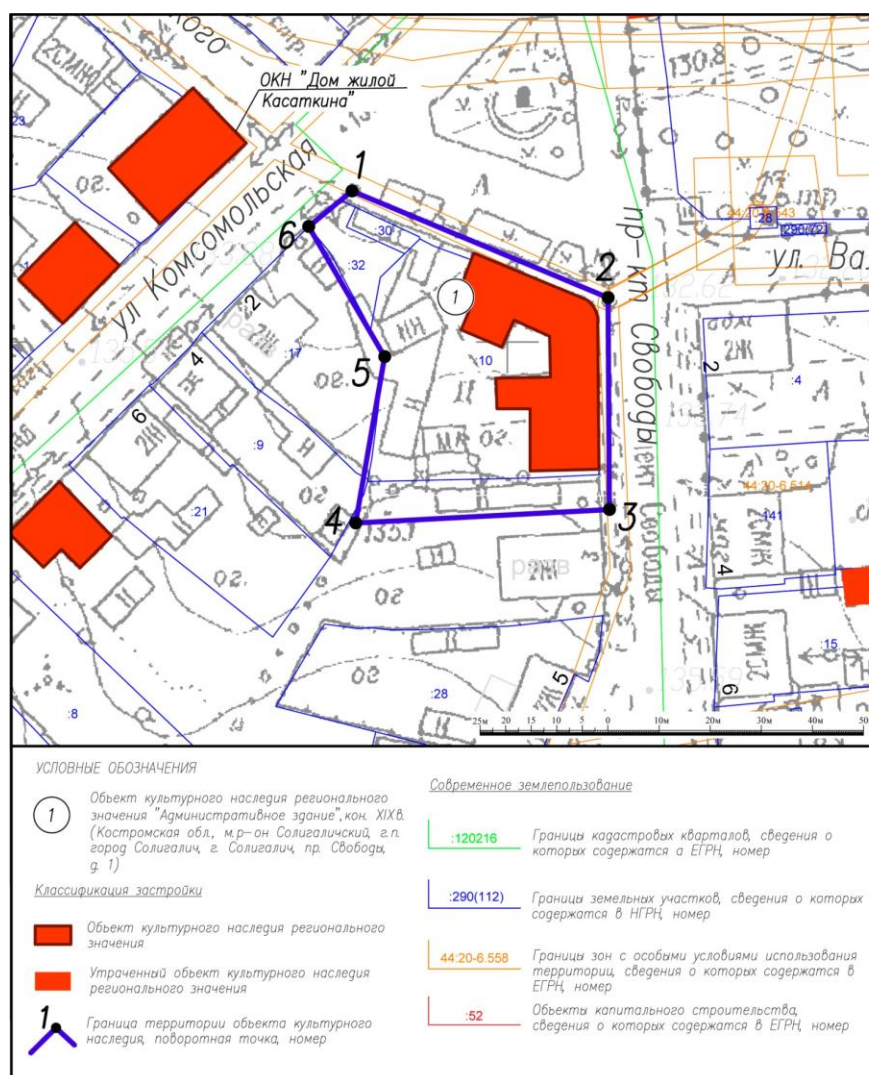
УТВЕРЖДЕНА
приказом инспекции по охране
объектов культурного наследия
Костромской области

№ 55-НПА от 14.07.2025

ГРАНИЦА

территории объекта культурного наследия регионального значения
«Административное здание», кон. XIX в.
(Костромская область, г. Солигалич, пр. Свободы, 1)

1. Схема границы территории объекта культурного наследия
регионального значения «Административное здание», кон. XIX в.
(Костромская область, г. Солигалич, пр. Свободы, 1)



2. Координаты характерных точек границы территории объекта культурного наследия регионального значения «Административное здание», кон. XIX в. (Костромская область, г. Солигалич, пр. Свободы, 1)

Обозначение характерной точки	Координаты характерных точек в местной системе координат (МСК-44) г. Кострома		Метод определения	Средняя квадратичная погрешность положения характерной точки (Mt), м
	X	Y		
1	436 829,46	1 292 269,60	Картометрический	0,5
2	436 808,65	1 292 319,68	Картометрический	0,5
3	436 767,30	1 292 319,93	Картометрический	0,5
4	436 764,70	1 292 270,33	Картометрический	0,5
5	436 797,14	1 292 275,99	Картометрический	0,5
6	436 822,55	1 292 261,14	Картометрический	0,5
1	436 829,46	1 292 269,60	Картометрический	0,5

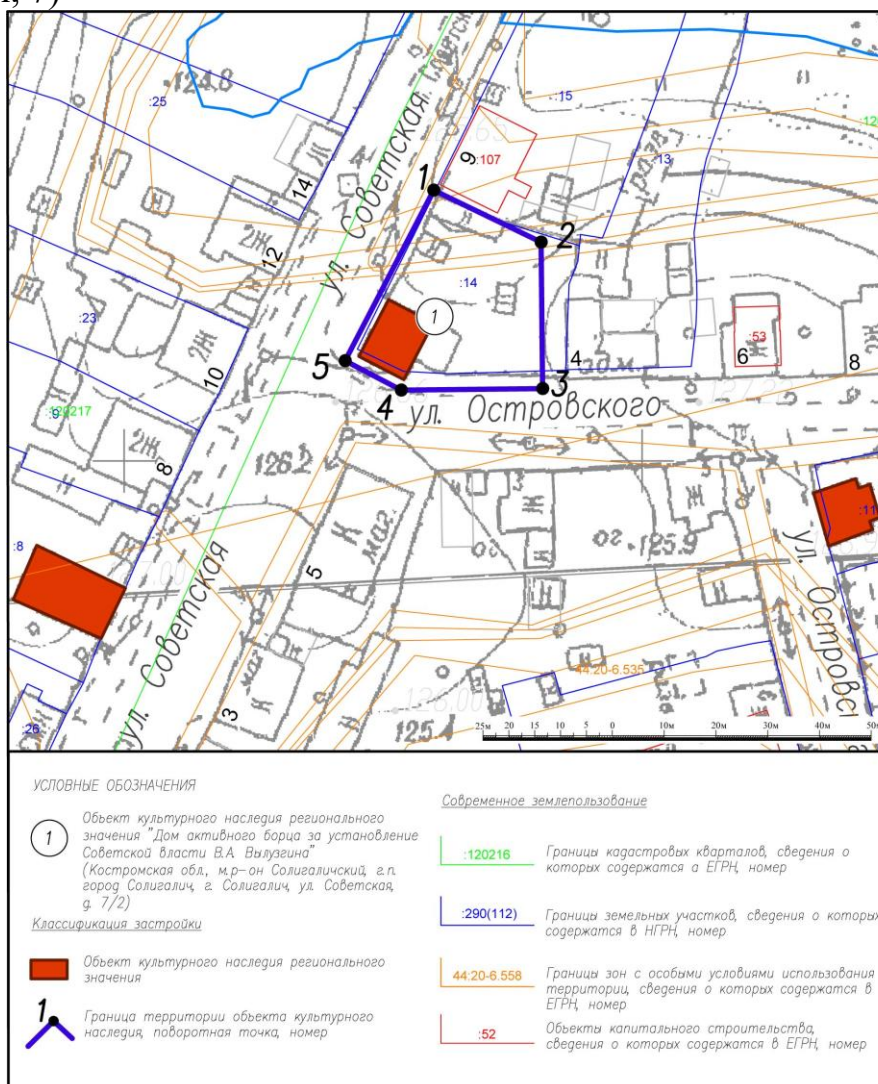
УТВЕРЖДЕНА
приказом инспекции по охране
объектов культурного наследия
Костромской области

№ 55-НПА от 14.07.2025

ГРАНИЦА

территории объекта культурного наследия регионального значения «Дом активного борца за установление Советской власти В.А. Вылузгина»
(Костромская область, г. Солигалич, ул. Советская, 7)

1. Схема границы территории объектов культурного наследия регионального значения «Дом активного борца за установление Советской власти В.А. Вылузгина» (Костромская область, г. Солигалич, ул. Советская, 7)



2. Координаты характерных точек границы территории объектов культурного наследия регионального значения «Дом активного борца за установление Советской власти В.А. Вылузгина» (Костромская область, г. Солигалич, ул. Советская, 7)

Обозначение характерной точки	Координаты характерных точек в местной системе координат (МСК-44) г. Кострома		Метод определения	Средняя квадратичная погрешность положения характерной точки (Mt), м
	X	Y		
1	437 152,28	1 292 459,74	Картометрический	0,5
2	437 142,25	1 292 480,46	Картометрический	0,5
3	437 113,99	1 292 480,78	Картометрический	0,5
4	437 113,68	1 292 453,50	Картометрический	0,5
5	437 119,33	1 292 442,63	Картометрический	0,5
1	437 152,28	1 292 459,74	Картометрический	0,5

УТВЕРЖДЕН
приказом инспекции по охране
объектов культурного наследия
Костромской области
№ 55-НПА от 14.07.2025

ПРАВОВОЙ РЕЖИМ

использования территории объекта культурного наследия
регионального значения «Дом жилой», кон. XIX в.
(Костромская область, г. Солигалич, ул. Калинина, 23)

1. Правовой режим использования территории объекта культурного наследия регионального значения «Дом жилой», кон. XIX в. (Костромская область, г. Солигалич, ул. Калинина, 23) в пределах координат характерных точек границ территорий объекта культурного наследия, согласно приложению № 1 к настоящему приказу.

2. На территории объекта культурного наследия разрешается по согласованию с органом охраны объектов культурного наследия Костромской области:

1) ведение хозяйственной деятельности, не противоречащей требованиям обеспечения сохранности объекта культурного наследия (после его воссоздания), не нарушающей целостности объекта культурного наследия и не создающей угрозы его повреждения и позволяющей обеспечить функционирование объекта культурного наследия в современных условиях;

2) работы по сохранению объекта культурного наследия или его отдельных элементов - реставрация, консервация, ремонт и приспособление объекта культурного наследия для современного использования (после его воссоздания);

3) воссоздание утраченных исторических элементов, в том числе ворот;

4) сохранение функции построек на территории объекта культурного наследия без нарушения предмета охраны;

5) консервация и музеефикация объекта культурного наследия (после его воссоздания), объектов археологического наследия, а также культурного слоя, на основании комплексных научно-исследовательских работ;

б) ремонт, реконструкция существующих дорог и проездов с использованием в дорожных покрытиях бетона, асфальта, гравия,

брусчатки, булыжника, колотого камня, тропинок по естественному основанию;

7) ремонт, реконструкция существующих инженерных сетей (с рекультивацией и благоустройством нарушенных земель) необходимых для сохранения объекта культурного наследия; размещение линейных объектов, необходимых для объекта культурного наследия;

8) сохранение элементов планировочной структуры территории;

9) сохранение историко-градостроительной или природной среды объекта культурного наследия;

10) научно-исследовательские работы;

11) изыскательские работы, включая археологические изыскания;

12) прокладка новых инженерных сетей (коммуникаций) подземным способом с рекультивацией и благоустройством нарушенных земель;

13) установка ограждения территории в соответствии со стилистикой объекта культурного наследия;

14) размещение на фасадах объекта культурного наследия (после его воссоздания) информационных вывесок по согласованному с органом охраны объектов культурного наследия Костромской области по проекту;

15) благоустройство территории объекта культурного наследия, направленное на сохранение, использование и популяризацию объекта культурного наследия (после его воссоздания), а также на сохранение и восстановление планировочных, типологических, масштабных характеристик его историко-градостроительной и природной среды;

16) проведение работ, направленных на обеспечение визуального восприятия объекта культурного наследия (после его воссоздания) в его историко-градостроительной и природной среде, в том числе сохранение и восстановление сложившегося в природном ландшафте соотношения открытых и закрытых пространств.

3. В границах территории объекта культурного наследия запрещается:

1) снос и искажение объекта культурного наследия, снос и искажение отдельных элементов объекта культурного наследия;

2) строительство капитальных и временных зданий и сооружений (хозяйственные постройки, гаражи) на территории объекта культурного наследия, в том числе линейных объектов (кроме необходимых для объекта культурного наследия), сооружений на линейных объектах, вышек сотовой связи, установка информационных и рекламных конструкций, вывесок, навесов, киосков, автостоянок;

3) хозяйственная деятельность, в том числе градостроительная, создающая угрозу повреждения, разрешения, уничтожения объекта культурного наследия, и мешающая его реставрации, ремонту, приспособлению для современного использования;

4) реконструкция существующих на территории памятника зданий и сооружений с увеличением параметров;

5) увеличение объемно-пространственных характеристик, существующих на территории памятника объектов капитального строительства и некапитальных объектов;

6) самовольные посадки (порубки) деревьев и кустарников;

7) ведение землеустроительных, земляных, строительных, мелиоративных, хозяйственных и иных работ, не связанных с сохранением объекта культурного наследия;

8) использование пиротехнических средств и фейерверков;

9) прокладка новых наземных инженерных сетей (коммуникаций);

10) установка на фасадах, крышах объекта культурного наследия (после его воссоздания) кондиционеров, телеантенн, тарелок спутниковой связи и рекламных конструкций;

11) установка развонок инженерных сетей, наружных электрических щитов, кабель каналов на фасадах объект культурного наследия (после его воссоздания), раскрывающихся наиболее полно при визуальном восприятии объекта;

12) установка технических средств организации дорожного движения (дорожные знаки, дорожная разметка, светофорные объекты);

13) проведение всех видов земляных и строительных работ без спасательных археологических работ;

14) поиск, выявление объектов археологического наследия без разрешения (открытого листа);

15) создание разрушающих вибрационных нагрузок динамическим воздействием на грунты;

16) размещение стоянок автомашин вне специально организованных мест;

17) памятники и ансамбли, находящиеся в общей собственности, включая памятники и ансамбли, относящиеся к жилищному фонду, а также земельные участки в границах территорий памятников и ансамблей разделу не подлежат. Выдел собственниками их доли в натуре не осуществляется.

УТВЕРЖДЕН
приказом инспекции по охране
объектов культурного наследия
Костромской области

№ 55-НПА от 14.07.2025

ПРАВОВОЙ РЕЖИМ

использования территории объектов культурного наследия
регионального значения «Училище духовное. Здесь учился физиолог,
академик Быков К.М.», посл. четв. XIX в.; 1897-1901 гг. (Костромская
область, г. Солигалич, ул. Набережная, 20); «Административное здание»,
кон. XIX в. (Костромская область, г. Солигалич, пр. Свободы, 1); «Дом
активного борца за установление Советской власти В.А. Вылузгина»
(Костромская область, г. Солигалич, ул. Советская, 7)

1. Правовой режим использования территорий объектов культурного наследия регионального значения «Училище духовное. Здесь учился физиолог, академик Быков К.М.», посл. четв. XIX в.; 1897-1901 гг. (Костромская область, г. Солигалич, ул. Набережная, 20) «Административное здание», кон. XIX в. (Костромская область, г. Солигалич, пр. Свободы, 1); «Дом активного борца за установление Советской власти В.А. Вылузгина» (Костромская область, г. Солигалич, ул. Советская, 7) в пределах координат характерных точек границ территорий объекта культурного наследия, согласно приложению № 2, 4, 5 к настоящему приказу.

2. На территориях объектов культурного наследия разрешается по согласованию с органом охраны объектов культурного наследия Костромской области:

1) ведение хозяйственной деятельности, не противоречащей требованиям обеспечения сохранности объектов культурного наследия, не нарушающей целостности объектов культурного наследия и не создающей угрозы их повреждения и позволяющей обеспечить функционирование объектов культурного наследия в современных условиях;

2) работы по сохранению объектов культурного наследия или его отдельных элементов - реставрация, консервация, ремонт и приспособление объектов культурного наследия для современного использования;

3) воссоздание утраченных исторических элементов, в том числе хозяйственных и служебных построек, ограждения, ворот;

4) сохранение функции построек на территории объектов культурного наследия без нарушения предмета охраны;

5) консервация и музеефикация объектов культурного наследия, объектов археологического наследия, а также культурного слоя, на основании комплексных научно-исследовательских работ;

б) ремонт, реконструкция существующих дорог, улиц и проездов с использованием в дорожных покрытиях бетона, асфальта, гравия, брусчатки, булыжника, колотого камня;

7) ремонт и реконструкция существующей сети для движения пешеходов (тротуары, дорожки, тропинки, аллеи). Возможные к применению материалы: асфальт, гравий, брусчатка, булыжник, натуральный и искусственный камень, дерево, тропинки по естественному основанию;

8) ремонт, реконструкция существующих инженерных сетей (с рекультивацией и благоустройством нарушенных земель) необходимых для сохранения объектов культурного наследия; размещение линейных объектов, необходимых для объектов культурного наследия;

9) сохранение элементов планировочной структуры территории;

10) сохранение историко-градостроительной или природной среды объектов культурного наследия;

11) научно-исследовательские работы;

12) изыскательские работы, включая археологические изыскания;

13) прокладка новых инженерных сетей (коммуникаций) подземным способом с рекультивацией и благоустройством нарушенных земель;

14) установка ограждения территории в соответствии с архивно-библиографическими материалами;

15) размещение на фасадах объектов культурного наследия информационных вывесок по согласованному с органом охраны объектов культурного наследия Костромской области по проекту;

16) благоустройство территории объектов культурного наследия, направленное на сохранение, использование и популяризацию объектов культурного наследия, а также на сохранение и восстановление планировочных, типологических, масштабных характеристик его историко-градостроительной и природной среды;

17) проведение работ, направленных на обеспечение визуального восприятия объектов культурного наследия в его историко-градостроительной и природной среде, в том числе сохранение и восстановление сложившегося в природном ландшафте соотношения открытых и закрытых пространств.

3. В границах территорий объектов культурного наследия запрещается:

1) снос и искажение объектов культурного наследия, снос и искажение отдельных элементов объектов культурного наследия;

2) строительство капитальных и временных зданий и сооружений (хозяйственные постройки, гаражи и др.) на территории объектов культурного наследия, в том числе линейных объектов (кроме необходимых для объектов культурного наследия), сооружений на линейных объектах, вышек сотовой связи, установка информационных и рекламных конструкций, вывесок, навесов, киосков, автостоянок;

3) хозяйственная деятельность, в том числе градостроительная, создающая угрозу повреждения, разрушения, уничтожения объектов культурного наследия, и мешающая его реставрации, ремонту, приспособлению для современного использования

4) реконструкция существующих на территории памятника зданий и сооружений с увеличением параметров;

5) увеличение объемно-пространственных характеристик, существующих на территории памятника объектов капитального строительства и некапитальных объектов;

б) самовольные посадки (порубки) деревьев и кустарников;

7) ведение землеустроительных, земляных, строительных, мелиоративных, хозяйственных и иных работ, не связанных с сохранением объектов культурного наследия;

8) использование пиротехнических средств и фейерверков;

9) прокладка новых наземных инженерных сетей (коммуникаций);

10) установка на фасадах, крышах объектов культурного наследия кондиционеров, телеантенн, тарелок спутниковой связи и рекламных конструкций;

11) установка разводов инженерных сетей, наружных электрических щитов, кабель каналов на фасадах объектов культурного наследия, раскрывающихся наиболее полно при визуальном восприятии объектов;

12) установка технических средств организации дорожного движения (дорожные знаки, дорожная разметка, светофорные объекты);

13) проведение всех видов земляных и строительных работ без спасательных археологических работ;

14) поиск, выявление объектов археологического наследия без разрешения (открытого листа);

15) создание разрушающих вибрационных нагрузок динамическим воздействием на грунты;

16) размещение стоянок автомашин вне специально организованных мест;

17) памятники, находящиеся в общей собственности, включая памятники, относящиеся к жилищному фонду, а также земельные участки в границах территорий памятников разделу не подлежат. Выдел собственниками их доли в натуре не осуществляется.

УТВЕРЖДЕН
приказом инспекции по охране
объектов культурного наследия
Костромской области

№ 55-НПА от 14.07.2025

ПРАВОВОЙ РЕЖИМ

использования территории объекта культурного наследия
регионального значения «Могила Вылузгина В.А.»
(Костромская область, г. Солигалич, городское кладбище)

1. Правовой режим использования территорий объекта культурного наследия регионального значения «Могила Вылузгина В.А.» (Костромская область, г. Солигалич, городское кладбище) в пределах координат характерных точек границ территорий объекта культурного наследия, согласно приложениям № 3 настоящему приказу.

2. На территории объекта культурного наследия разрешается по согласованию с органом охраны объектов культурного наследия Костромской области:

1) ведение хозяйственной деятельности, не противоречащей требованиям обеспечения сохранности объекта культурного наследия, не нарушающей целостности объекта культурного наследия и не создающей угрозы его повреждения и позволяющей обеспечить функционирование объекта культурного наследия в современных условиях;

2) работы по сохранению объекта культурного наследия или его отдельных элементов - реставрация, консервация, ремонт и приспособление объекта культурного наследия для современного использования;

3) воссоздание утраченных исторических элементов, в том числе кованной ограды;

4) консервация и музеефикация объекта культурного наследия, объектов археологического наследия, а также культурного слоя, на основании комплексных научно-исследовательских работ;

5) ремонт, реконструкция существующих дорожек и проездов с использованием в дорожных покрытиях бетона, асфальта, гравия, брусчатки, булыжника, колотого камня, тропинок по естественному основанию;

6) ремонт, реконструкция существующих инженерных сетей (с рекультивацией и благоустройством нарушенных земель) необходимых

для сохранения объекта культурного наследия; размещение линейных объектов, необходимых для объекта культурного наследия;

7) сохранение элементов планировочной структуры территории;

8) сохранение историко-градостроительной или природной среды объекта культурного наследия;

9) научно-исследовательские работы;

10) изыскательские работы, включая археологические изыскания;

11) установка ограждения территории в соответствии со стилистикой объекта культурного наследия;

12) благоустройство территории объекта культурного наследия, направленное на сохранение, использование и популяризацию объекта культурного наследия, а также на сохранение и восстановление планировочных, типологических, масштабных характеристик его историко-градостроительной и природной среды;

13) проведение работ, направленных на обеспечение визуального восприятия объекта культурного наследия в его историко-градостроительной и природной среде, в том числе сохранение и восстановление сложившегося в природном ландшафте соотношения открытых и закрытых пространств.

3. В границе территории объектов культурного наследия запрещается:

1) снос и искажение объекта культурного наследия, снос и искажение отдельных элементов объекта культурного наследия;

2) строительство капитальных и временных зданий и сооружений на территории объекта культурного наследия, в том числе линейных объектов;

3) хозяйственная деятельность, в том числе градостроительная, создающая угрозу повреждения, разрушения, уничтожения объекта культурного наследия, и мешающая его реставрации, ремонту, приспособлению для современного использования

4) увеличение объемно-пространственных характеристик, существующих на территории памятника объектов капитального строительства и некапитальных объектов;

5) самовольные посадки (порубки) деревьев и кустарников;

6) ведение землеустроительных, земляных, строительных, мелиоративных, хозяйственных и иных работ, не связанных с сохранением объекта культурного наследия;

7) использование пиротехнических средств и фейерверков;

8) проведение всех видов земляных и строительных работ без спасательных археологических работ;

9) поиск, выявление объектов археологического наследия без разрешения (открытого листа);

10) создание разрушающих вибрационных нагрузок динамическим воздействием на грунты;

11) размещение стоянок автомашин вне специально организованных мест;

12) земельные участки в границах территории памятника разделу не подлежат.